

20

ROMÂNIA
JUDEȚUL BOTOȘANI
MUNICIPIUL BOTOȘANI
CONSILIUL LOCAL



PROIECT DE HOTĂRÂRE
pentru aprobarea documentației
„Plan Urbanistic Zonal și Regulament local de urbanism - str. I.L.Caragiale nr. 39, Nr. Cad./CF 64038“ în vederea realizării obiectivului
„construire locuință P+1Eparțial, amenajări exterioare, împrejmuire teren și racorduri utilități”

CONSILIUL LOCAL AL MUNICIPIULUI BOTOȘANI,

analizând propunerea d-lui primar Cosmin-Ionuț Andrei cu privire la aprobarea unei documentații de urbanism „P.U.Z. și R.L.U. – str. I.L.Caragiale nr. 39, Nr. Cad./CF 64038” în vederea realizării obiectivului „construire locuință P+1Eparțial, amenajări exterioare, împrejmuire teren și racorduri utilități”

văzând avizele organismelor teritoriale interesate,

văzând Raportul de specialitate al Serviciului Autorizări în construcții și Urbanism, precum și rapoartele de avizare ale comisiilor de specialitate ale Consiliului local,

în baza dispozițiilor art. 129 alin. (6) lit. c) și alin. (7), lit. k) din Ordonanța de urgență a Guvernului nr. 57/2019 privind Codul administrativ, cu modificările și completările ulterioare, dispozițiilor incidente în materie ale Legii nr. 50/1991 privind autorizarea executării lucrărilor de construcții, republicată, cu modificările și completările ulterioare și Legii nr. 350/2001 privind amenajarea teritoriului și urbanismul cu modificările și completările ulterioare,

în temeiul art. 139 alin. (3) lit. (e), art. 196 alin. (1) lit. a) și art. 240 alin. (2) din Ordonanța de urgență a Guvernului nr. 57/2019 privind Codul Administrativ, publicată în Monitorul Oficial nr. 555 din 5 iulie 2019, cu modificările și completările ulterioare,

HOTĂRĂȘTE :

Art. 1 Se aprobă documentația „**Plan Urbanistic Zonal și Regulament local de urbanism aferent - str. I.L.Caragiale nr. 39, Nr. Cad./CF 64038**“ în vederea realizării obiectivului „**construire locuință P+1Eparțial, amenajări exterioare, împrejmuire teren și racorduri utilități**” de către investitorii persoane fizice, conform reglementărilor urbanistice cuprinse în proiectul nr. 360/2023, întocmit de către S.C. MA-DA PROIECT S.R.L., coordonator urbanistic arh. urb. Roxana Iulia Vădeanu, anexă care face parte integrantă din prezenta hotărâre, cu următoarele condiții :

- Suprafața parcelei de referință =S parcelă studiată- C.F.nr. 64038 = 530,00mp (masuratori), 578,00 mp (acte)
- Modificarea zonei funcționale existente - LMrel-corespunzător noilor funcțiuni propuse LMul subzona exclusiv rezidențială (locuințe și funcțiuni complementare) cu clădiri de tip urban P, P+1, P+2
- P.O.T. propus = 35,00 %, C.U.T. propus= 0,49 (max. 1,00)
- Locuință propusă
 - Regim de inaltime : P +Eparțial


- Suprafata construita : cca180,00 mp;
- Suprafata construit desfasurata : cca 260,00 mp
- H max atic = 7,30 m.
- Toate cheltuielile privind realizarea investiției privesc exclusiv investitorii, inclusiv lucrările tehnico-edilitare, indiferent de regimul juridic al terenurilor pe care se realizează acestea (proprietate privată sau publică).
- Terenul, construcțiile și amenajările se vor administra în regim privat.

Art. 2 Prezenta hotărâre își menține valabilitatea pe o perioadă de 5 ani de la data aprobării.

Art. 3 Documentația anexă, care a stat la baza fundamentării prezentei hotărâri se păstrează și arhivează de către Serviciul Autorizări în Construcții și Urbanism.

Art. 4 Primarul municipiului Botoșani, prin aparatul de specialitate va duce la îndeplinire prevederile prezentei hotărâri.

INIȚIATOR,
Primar,
Cosmin-Ionuț Andrei



AVIZAT PENTRU LEGALITATE,
Secretar General,
Oana-Gina Chițanu





ROMÂNIA
JUDEȚUL BOTOȘANI
MUNICIPIUL BOTOȘANI

Piața Revoluției nr. 1 CP 710236 CF 3372882 Tel +4 0 231502200 Fax +4 0 231531595 www.primariabt.ro primaria@primariabt.ro


Nr. INT. 862/1 20.11. 2023

Aprobat,
Primar,
Cosmin-Ionuț Andrei

REFERAT DE APROBARE
pentru aprobarea documentației
“Plan Urbanistic Zonal și Regulament Local de Urbanism aferent - str. I.L.Caragiale nr. 39 , Nr. Cad./CF 64038”
în vederea realizării obiectivului
„construire locuință P+1Eparțial, amenajări exterioare, împrejmuire teren și racorduri utilități”

Având în vedere proiectul de hotărâre pentru aprobarea documentației de urbanism “Plan Urbanistic Zonal și Regulament Local de Urbanism aferent str. **I.L.Caragiale nr. 39, Nr. Cad./CF 64038**” în vederea realizării obiectivului „**construire locuință P+1Eparțial, amenajări exterioare, împrejmuire teren și racorduri utilități**” și raportul de specialitate întocmit de Serviciul Urbanism și Autorizări în construcții, vă rugăm să aprobați supunerea spre consultare publică și dezbateră în ședința ordinară a Consiliul Local al Municipiului Botoșani a proiectului de hotărâre prezentat.

Serviciul Urbanism și Autorizări în construcții,
Consilier superior,
Arh. Mihaela Sfetcu



RAPORT DE SPECIALITATE

Se propune spre analiză și aprobarea Consiliului Local al municipiului Botoșani documentația de urbanism „**Plan Urbanistic Zonal și Regulament local de urbanism aferent - str. I.L.Caragiale nr. 39, Nr. Cad./CF 64038**”, întocmită de către S.C. MA-DA PROIECT S.R.L., urbanist cu drept de semnătură arh. urb. Roxana Iulia Vădeanu, în vederea realizării obiectivului „**construire locuință P+1Eparțial, amenajări exterioare, împrejmuire teren și racorduri utilități**”, de către investitori persoane fizice.

În conformitate cu prevederile Legii 50/1991 cu modificările și completările ulterioare, Primăria municipiului Botoșani, prin reprezentanții săi legali, a eliberat Certificatul de Urbanism nr. 456/24.07.2023, în baza căruia s-a întocmit documentația de urbanism și au fost obținute avizele și acordurile prevăzute de lege.

Terenul necesar realizării obiectivelor, în suprafață totală de 530,00mp (masuratori), 578,00 mp (acte), aparține solicitanților, fiind proprietate privată, nu poate fi revendicat, nu este în litigiu.

Terenul studiat este situat în intravilanul municipiului Botoșani, U.T.R. nr. 26 – LMre1 subzonă exclusiv rezidențială cu clădiri de tip rural (locuințe și funcțiuni complementare), cu echipare edilitară de tip urban.

Funcțiunea dominantă în U.T.R. 26 : LMu1 – subzonă exclusiv rezidențială cu clădiri de tip urban P, (locuințe și funcțiuni complementare), clădiri P, P+1, P+2 (până la 10,00 m)

Funcțiuni complementare admise: IS,LMu2, LMre1, Pp, Ccr

Funcțiuni interzise: LMrf1, LMrf2, LIu1,LIu2, I1, I2, A, Pcs,CCf, S

Studiul geotehnic, anexat documentației, stabilește că arealul cercetat nu ridică probleme de stabilitate și se poate amplasa investiția.

CARACTERISTICI PRINCIPALE A SOLUȚIILOR PROPUSE PRIN P.U.Z.

OBIECTIVE PRINCIPALE ALE DOCUMENTAȚIEI:

- modificarea zonei funcționale existente-LMre1-corespunzător noilor funcțiuni propuse LMu1 subzona exclusiv rezidențială (locuințe și funcțiuni complementare) cu clădiri de tip urban P,P+1,P+2;
- Determinarea condițiilor de construibilitate pe terenul studiat, în suprafață de 530,00mp (masuratori), în vederea construirii de locuințe unifamiliale

SOLUȚII PROPUSE:

- S parcelă studiată- C.F.nr. 64038 = 530,00mp (masuratori), 578,00 mp (acte)
- Modificarea zonei funcționale existente - LMre1-corespunzător noilor funcțiuni propuse LMu1 subzona exclusiv rezidențială (locuințe și funcțiuni complementare) cu clădiri de tip urban P,P+1,P+2
- P.O.T. propus = 35,00 %, C.U.T. propus= 0,49 (max. 1,00)
- Locuință propusă
 - Regim de înălțime : P +E
 - Suprafața construită : cca180,00 mp;
 - Suprafața construit desfășurată : cca 260,00 mp
- H max atic = 7,30 m

PRECIZĂRI / OBSERVAȚII / CONCLUZII:

▪ Conform prevederilor art. 47 alin (3) lit. h) din Legea 350/2001, privind amenajarea teritoriului și urbanismul, elaborarea P.U.Z. este obligatorie altor zone stabilite de autoritățile publice locale din localități, potrivit legii.

▪ Conform prevederilor art. 32 alin (5) lit. a) din Legea 350/2001, privind amenajarea teritoriului și urbanismul *prin Planul urbanistic zonal se stabilesc reglementări noi cu privire la: regimul de construire, funcțiunea zonei, înălțimea maximă admisă, coeficientul de utilizare a terenului (CUT), procentul de ocupare a terenului (POT), retragerea clădirilor față de aliniament și distanțele față de limitele laterale și posterioare ale parcelei;*

▪ **Rezultatele informării și consultării publicului, raportul de informare și consultare a publicului:**

Au fost afișate pe site –ul primăriei www.primariabt.ro, secțiunea „urbanism -planuri urbanistice” și sunt anexate la raportul de specialitate.

Având în vedere Raportul de consultare și informare a publicului, întocmit conform procedurii prevăzute de H.C.L. nr.223/28.07.2011 privind aprobarea Regulamentului local de implicare a publicului în elaborarea sau revizuirea planurilor de urbanism și amenajare a teritoriului, publicat pe site-ul Primăriei Municipiului Botoșani, în conținutul căruia se precizează că în perioada stabilită pentru informarea și consultarea publicului nu s-au înregistrat sesizări, propuneri sau obiecțiuni privind obiectivul propus.

Propunem: aprobare P.U.Z. și R.L.U. aferent, cu respectarea următoarelor condiții:

- Suprafața parcelei de referință =S parcelă studiată- C.F.nr. 64038 = 530,00mp (masuratori), 578,00 mp (acte)
- Modificarea zonei funcționale existente - LMre1-corespunzător noilor funcțiuni propuse LMu1 subzona exclusiv rezidențială (locuințe și funcțiuni complementare) cu clădiri de tip urban P, P+1, P+2
- P.O.T. propus = 35,00 %, C.U.T. propus= 0,49 (max. 1,00)
- Locuință propusă
 - Regim de inaltime : P +Eparțial
 - Suprafata construita : cca 180,00 mp;
 - Suprafata construit desfasurata : cca 260,00 mp
- H max atic = 7,30 m.
- Toate cheltuielile privind realizarea investiției privesc exclusiv investitorii, inclusiv lucrările tehnico-edilitare, indiferent de regimul juridic al terenurilor pe care se realizează acestea (proprietate privată sau publică).
- Terenul, construcțiile și amenajările se vor administra în regim privat.

În concluzie, având în vedere ca documentația de urbanism prezentată respectă prevederile legislației și a normelor tehnice aflate în vigoare, **propunem aprobarea P.U.Z. și R.L.U. aferent - str. I.L.Caragiale nr. 39, Nr. Cad./CF 64038**“, întocmită de către S.C. S.C. MA-DA PROIECT S.R.L.S.R.L., urbanist cu drept de semnătură arh. urb. Roxana Iulia Vădeanu, în vederea realizării obiectivului “**construire locuință P+1Eparțial, amenajări exterioare, împrejmuire teren și racorduri utilități**”.

ARHITECT ȘEF,
ALEXANDRU AGAVRILAOE

ÎNTOCMIT,
MIHAELA SFETCU

Nr. 26809 din 13.11.2023

**RAPORT
DE INFORMARE ȘI CONSULTARE A PUBLICULUI**

Privind avizarea documentației Plan Urbanistic Zonal și Regulament Local de Urbanism aferent
„construire locuință P+1Eparțial, amenajări exterioare, împrejmuire teren și racorduri utilități”,
Str. I.L.Caragiale nr. 39, nr. Cad/C.F. nr. 64038

Având în vedere Ordinul nr. 2501/30.12.2010 pentru aprobarea Metodologiei de informare și consultare a publicului cu privire la elaborarea sau revizuirea planurilor de amenajare a teritoriului și de urbanism ;

Având în vedere procedura prevăzută în H.C.L. nr.223/28.07.2011 privind aprobarea Regulamentului local de implicare a publicului în elaborarea sau revizuirea planurilor de urbanism și amenajare a teritoriului ;

Se întocmește Raportul informării și consultării publicului , Etapa 2 – etapa elaborării propunerilor P.U.Z. și R.L.U. aferent:

- P.U.Z. și R.L.U. aferent - „construire locuință P+1Eparțial, amenajări exterioare, împrejmuire teren și racorduri utilități”

- Nr. de înregistrare : 26809/04.10.2023

- Amplasament: Str. I.L.Caragiale nr. 39

- Înscris în Cartea Funciară: C.F./N.C. nr. 64038

- Inițiator: persoană fizică,

- Elaborator: S.C. MA-DA PROIECT S.R.L.,

- Coordonator proiect: Urb. arh. Roxana Iulia Vădeanu

Informarea și consultarea publicului s-a desfășurat astfel :

1. În perioada 11.10.2023-26.10.2023 (15 zile calendaristice) s-a desfășurat consultarea și informarea publicului cu privire la această documentație;
2. Documentația a putut fi consultată la sediul administrației publice , Instituția Arhitect Șef - Serviciul urbanism din Calea Națională nr.101 (fosta Casa Cărții) și pe site –ul primăriei www.primariabt.ro, secțiunea „primăria - planuri urbanistice”;
3. Afișarea pe 1 panou amplasat de către inițiatorul documentației de urbanism pe parcela care a generat P.U.Z.-ul;
4. S-a expediat prin Poșta Română un anunț cu privire la P.U.Z. și R.L.U. aferent - „construire locuință P+1Eparțial, amenajări exterioare, împrejmuire teren și racorduri utilități”, str. I.L.Caragiale nr. 39, Nr. Cad./CF 64038, inițiator persoană fizică; proiectant S.C. MA-DA PROIECT S.R.L., coordonator proiect: Urb. arh. Roxana Iulia Vădeanu , proprietarilor terenurilor direct afectați – la 3 adrese poștale;

5. După data de 11.10.2023 nu au fost depuse sesizări referitoare la documentația de urbanism la P.U.Z. și R.L.U. aferent - „construire locuință P+1Eparțial, amenajări exterioare, împrejmuire teren și racorduri utilități”, str. I.L.Caragiale nr. 39, Nr. Cad./CF 64038, inițiator persoană fizică; proiectant S.C. MA-DA PROIECT S.R.L., coordonator proiect: Urb. arh. Roxana Iulia Vădeanu.
6. Nici o persoană nu a solicitat consultarea documentației la sediul administrației publice.
7. Rezultatele informării și consultării au fost afișate pe site-ul oficial www.primariabt.ro în data de 13.11.2023.
8. După data de 11.10.2023 nu s-au înregistrat sesizări sau solicitări de organizare a unei dezbateri publice.

Având în vedere că s-au respectat procedurile prevăzute de H.C.L. nr. 223/28.07.2011 privind aprobarea Regulamentului local de implicare a publicului în elaborarea sau revizuirea planurilor de urbanism și amenajare a teritoriului, corespunzător Etapei a IIa – etapa elaborării P.U.Z. și R.L.U. aferent, această etapă a fost finalizată și se va putea începe circuitul legal de avizare pentru documentația Plan Urbanistic Zonal și Regulament de urbanism aferent - „construire locuință P+1Eparțial, amenajări exterioare, împrejmuire teren și racorduri utilități”, str. I.L.Caragiale nr. 39, Nr. Cad./CF 64038, inițiator persoană fizică; proiectant S.C. MA-DA PROIECT S.R.L., coordonator proiect: Urb. arh. Roxana Iulia Vădeanu.

Arhitect Șef,
ALEXANDRU AGAVRILOAE

Șef serviciu,
LUMINIȚA MIHAELA ANTOCHE

Consilier superior,
MIHAELA SFETCU

Nr. 26809 din 13.11.2023

REZULTATELE INFORMĂRII ȘI CONSULTĂRII PUBLICULUI

Etapa 2 – etapa elaborării propunerilor P.U.Z. și R.L.U. aferent: „ construire locuință P+1Eparțial, amenajări exterioare, împrejmuire teren și racorduri utilități”,

- Amplasament: strada I.L.Caragiale nr. 39,
- Înscris în Cartea Funciară: CF/NC 64038,
- Inițiator: persoană fizică,
- Elaborator: S.C. MA-DA PROIECT S.R.L.,
- Coordonator proiect: Urb. arh. Roxana Iulia Vădeanu

Detalii privind tehnicile și metodele utilizate de solicitant pentru a informa și consulta publicul,

În conformitate cu prevederile Ordinului nr.2501/30.12.2010 pentru aprobarea Metodologiei de informare și consultare a publicului cu privire la elaborarea sau revizuirea planurilor de amenajare a teritoriului și de urbanism, a H.C.L. nr. 223/28.07.2011 privind aprobarea Regulamentului local de implicare a publicului în elaborarea sau revizuirea planurilor de urbanism și amenajare a teritoriului, a Legii nr. 350/6.07.2001 privind amenajarea teritoriului și urbanismul (actualizată), vă aducem la cunoștință rezultatele informării și consultării publicului:

- În perioada 11.10.2023-26.10.2023 s-a desfășurat consultarea și informarea publicului;
- În data de 11.10.2023 a fost publicat anunțul cu privire la propunerea P.U.Z. și R.L.U. aferent - „ construire locuință P+1Eparțial, amenajări exterioare, împrejmuire teren și racorduri utilități”, str. I.L.Caragiale nr. 39, Nr. Cad./CF 64038, inițiator persoană fizică; proiectant S.C. MA-DA PROIECT S.R.L., coordonator proiect: Urb. arh. Roxana Iulia Vădeanu, pe site-ul Primăriei municipiului Botoșani, www.primariabt.ro, a fost afișat pe un panou, pe parcela ce a generat PUZ-ul, și s-au trimis notificări (cu confirmare de primire) proprietarilor direct învecinați la 3 adrese poștale;
- Nu au fost depuse sesizări referitoare la documentația de urbanism P. U.Z. și R.L.U. aferent - „ construire locuință P+1Eparțial, amenajări exterioare, împrejmuire teren și racorduri utilități”, str. I.L.Caragiale nr. 39, Nr. Cad./CF 64038, inițiator persoană fizică; proiectant S.C. MA-DA PROIECT S.R.L., coordonator proiect: Urb. arh. Roxana Iulia Vădeanu.

Arhitect Șef,
ALEXANDRU AGAVRILOAE



Șef serviciu,
Ing. LUMINIȚA MIHAELA ANTOCHE



Consilier superior,
Arh. MIHAELA SFETCU





România
Județul Botoșani
Municipiul Botoșani
CF: 3372882

Nr. 450 din 21.11.2023

CĂTRE,
S.C. MEDIAPRESS S.R.L.

În conformitate cu prevederile art. 7 din Legea nr. 52/2003 privind transparența decizională în administrația publică, republicată, vă transmitem, pentru publicare anunțul referitor la inițierea unui proiect de act normativ.

Plata se va face din contul nostru nr. RO37TREZI11624510220XXXXX, deschis la Trezoreria Municipiului Botoșani.

Primar,
Cosmin Ionut Andrei

Secretar general,
Oana Gina Chițanu

Director economic,
Mirela Elena Gheorghită

Întocmit,
Alina Ecaterina Manolache

**Anunț privind deschiderea procedurii de transparență decizională a procesului de
elaborare a proiectului unui act normativ
din data de 23.11.2023**

În data de 23 noiembrie 2023 Primăria Municipiului Botoșani anunță deschiderea procedurii de transparență decizională a procesului de elaborare următorului proiect de act normativ:

Proiect de hotărâre pentru aprobarea documentației „Plan Urbanistic Zonal și Regulament local de urbanism – str. I.L.Caragiale nr. 39, Nr. Cad./CF 64038“ în vederea realizării obiectivului „construire locuință P+1Eparțial, amenajări exterioare, împrejmuire teren și racorduri utilități”

Documentația aferentă proiectului de hotărâre poate fi consultată pe site-ul Primăriei, prima pagină, în Monitorul Oficial Local la pct. 3 secțiunea - Informare asupra proiectelor de hotărâri aflate în dezbateri publice conform Legii nr. 52/2003 privind transparența decizională în administrația publică și care vor fi supuse aprobării Consiliului Local.

Proiectul de act normativ se poate obține în copie, pe bază de cerere depusă la Registratura instituției.

Persoanele fizice sau juridice interesate pot depune în scris la Aparatul Consiliului Local, la sediul Primăriei, Piața Revoluției nr. 1, camera 104, propuneri, sugestii sau opinii cu valoare de recomandare la proiectul de hotărâre, în termen de 10 de zile lucrătoare începând cu data publicării anunțului, luni - joi între orele 8,00-16,00, vineri 8,00-14,00.

Materialele transmise vor purta mențiunea „Propuneri pentru proiectul de pentru aprobarea documentației „Plan Urbanistic Zonal și Regulament local de urbanism – str. I.L.Caragiale nr. 39, Nr. Cad./CF 64038“ în vederea realizării obiectivului „construire locuință P+1Eparțial, amenajări exterioare, împrejmuire teren și racorduri utilități””

Propunerile pot fi transmise și electronic la adresa de e – mail: alina.manolache@primariabt.ro


Propunerile trimise vor fi publicate pe pagina de internet a instituției, Monitorul Oficial Local - linkul primariabt.ro la pct. 3 secțiunea Informare asupra proiectelor de hotărâri aflate în dezbateri publice conform Legii nr. 52/2003 privind transparența decizională în administrația publică și care vor fi supuse aprobării Consiliului Local.

Nepreluarea recomandărilor formulate și înaintate va fi justificată în scris.

Pentru cei interesați, există și posibilitatea organizării unei întâlniri în care să se dezbată public proiectul de act normativ, în cazul în care acest lucru este cerut în scris de către o asociație legal constituită sau de către o altă autoritate sau instituție publică.

Pentru informații suplimentare, vă stăm la dispoziție la următoarele date de contact: Alina Manolache, Aparatul Consiliului Local – telefon: 0372316708, e-mail alina.manolache@primariabt.ro

**Primar,
Cosmin Ionuț Andrei**





România
Județul Botoșani
Municipiul Botoșani

CF: 3372882

Nr. 450 din 21.11.2023

CĂTRE,

S.C. „SAVYN MEDIA JOURNAL” S.R.L. BOTOȘANI

În conformitate cu prevederile art. 7 din Legea nr. 52/2003 privind transparența decizională în administrația publică, republicată, vă transmitem, pentru publicare anunțul referitor la inițierea unui proiect de act normativ.

Plata se va face din contul nostru nr. RO37TREZ11624510220XXXXX, deschis la Trezoreria Municipiului Botoșani.

**Primar,
Cosmin Ionuț Andrei**

**Secretar general,
Oana Gina Chițanu**

**Director economic,
Mirela Elena Gheorghită**

**Întocmit,
Alina Ecaterina Manolache**

**Anunț privind deschiderea procedurii de transparență decizională a procesului de
elaborare a proiectului unui act normativ
din data de 23.11.2023**

În data de 23 noiembrie 2023 Primăria Municipiului Botoșani anunță deschiderea procedurii de transparență decizională a procesului de elaborare următorului proiect de act normativ:

Proiect de hotărâre pentru aprobarea documentației „Plan Urbanistic Zonal și Regulament local de urbanism – str. I.L.Caragiale nr. 39, Nr. Cad./CF 64038“ în vederea realizării obiectivului „construire locuință P+1Eparțial, amenajări exterioare, împrejmuire teren și racorduri utilități”

Documentația aferentă proiectului de hotărâre poate fi consultată pe site-ul Primăriei, prima pagină, în Monitorul Oficial Local la pct. 3 secțiunea - Informare asupra proiectelor de hotărâri aflate în dezbateri publice conform Legii nr. 52/2003 privind transparența decizională în administrația publică și care vor fi supuse aprobării Consiliului Local.

Proiectul de act normativ se poate obține în copie, pe bază de cerere depusă la Registratura instituției.

Persoanele fizice sau juridice interesate pot depune în scris la Aparatul Consiliului Local, la sediul Primăriei, Piața Revoluției nr. 1, camera 104, propuneri, sugestii sau opinii cu valoare de recomandare la proiectul de hotărâre, în termen de 10 de zile lucrătoare începând cu data publicării anunțului, luni - joi între orele 8,00-16,00, vineri 8,00-14,00.

Materialele transmise vor purta mențiunea „Propuneri pentru proiectul de pentru aprobarea documentației „Plan Urbanistic Zonal și Regulament local de urbanism – str. I.L.Caragiale nr. 39, Nr. Cad./CF 64038“ în vederea realizării obiectivului „construire locuință P+1Eparțial, amenajări exterioare, împrejmuire teren și racorduri utilități””

Propunerile pot fi transmise și electronic la adresa de e – mail: alina.manolache@primariabt.ro

Propunerile trimise vor fi publicate pe pagina de internet a instituției, Monitorul Oficial Local - linkul primariabt.ro la pct. 3 secțiunea Informare asupra proiectelor de hotărâri aflate în dezbateri publice conform Legii nr. 52/2003 privind transparența decizională în administrația publică și care vor fi supuse aprobării Consiliului Local.

Nepreluarea recomandărilor formulate și înaintate va fi justificată în scris.

Pentru cei interesați, există și posibilitatea organizării unei întâlniri în care să se dezbată public proiectul de act normativ, în cazul în care acest lucru este cerut în scris de către o asociație legal constituită sau de către o altă autoritate sau instituție publică.

Pentru informații suplimentare, vă stăm la dispoziție la următoarele date de contact: Alina Manolache, Aparatul Consiliului Local – telefon: 0372316708, e-mail alina.manolache@primariabt.ro

**Primar,
Cosmin Ionuț Andrei**

