

22



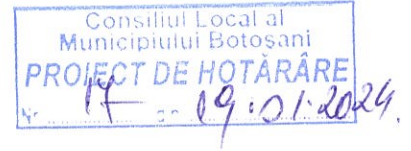
Primăria
Municipiului
Botoșani

împreună dezvoltăm
orașul™

România
Județul Botoșani
Municipiul Botoșani

CF: 3372882

**ROMÂNIA
JUDEȚUL BOTOȘANI
MUNICIPIUL BOTOȘANI
CONSILIUL LOCAL**



**PROIECT DE HOTĂRÂRE
privind aprobarea documentației „Plan Urbanistic de Detaliu –
Str. Alexandru cel Bun, nr. 2, CF/NC 70465”
în vederea realizării obiectivului
„DESFIINȚARE CONSTRUCȚII C1, C2, C3, C4, CONSTRUIRE DOUĂ LOCUINȚE P,
ANEXĂ, AMENAJĂRI EXTERIOARE, REFACERE ÎMPREJMUIRE TEREN”**

CONSILIUL LOCAL AL MUNICIPIULUI BOTOȘANI,

analizând propunerea d-lui primar Cosmin-Ionuț Andrei cu privire la aprobarea unei documentații de urbanism „Plan Urbanistic de Detaliu – Str. Alexandru cel Bun, nr. 2, CF/NC70465” în vederea realizării obiectivului „desființare construcții C1, C2, C3, C4, construire două locuințe P, anexă, amenajări exterioare, refacere împrejmuire teren”,

văzând solicitarea înregistrată sub nr.34891/20.12.2023, raportul de specialitate al Serviciului Autorizări în construcții și Urbanism, referatul de aprobare al inițiatorului INT310/17.01.2024, precum și rapoartele de avizare ale comisiilor de specialitate ale Consiliului Local al Municipiului Botoșani, văzând Raportul de specialitate al Serviciului Autorizări în construcții și Urbanism, referatul de aprobare al inițiatorului, precum și rapoartele de avizare ale comisiilor de specialitate ale Consiliului local al Municipiului Botoșani,

în baza dispozițiilor art. 129 alin. (2) lit. c), alin. (6) lit. c) și alin. (7), lit. k) din Ordonanța de urgență a Guvernului nr. 57/2019 privind Codul administrativ, cu modificările și completările ulterioare, dispozițiilor incidente în materie ale Legii nr. 50/1991 privind autorizarea executării lucrărilor de construcții, republicată, cu modificările și completările ulterioare și Legii nr. 350/2001 privind amenajarea teritoriului și urbanismul cu modificările și completările ulterioare,

în temeiul art. 139 alin. (3) lit. (e) și art. 196 alin. (1) lit. a) și art 240 alin. (2) din Ordonanța de urgență a Guvernului nr. 57/2019 privind Codul Administrativ, publicată în Monitorul Oficial nr. 555 din 5 iulie 2019, cu modificările și completările ulterioare,

H O T Ă R Ă Ș T E :

Art. 1 Se aprobă documentația „Plan Urbanistic de Detaliu - Str. Alexandru cel Bun, nr.2, CF/NC70465” în vederea realizării obiectivului „desființare construcții C1, C2, C3, C4, construire două locuințe P, anexă, amenajări exterioare, refacere împrejmuire teren”, de către investitori persoane fizice, conform reglementărilor urbanistice cuprinse în proiectul nr. 362/2023, întocmit de către S.C. MA-DA PROIECT S.R.L, coordonator proiect: Urb. Arh. Roxana - Iulia Vadeanu, anexă care face parte integrantă din prezenta hotărâre, cu următoarele condiții:



Primăria
Municipiului
Botoșani

împreună dezvoltăm
orașul™

România
Județul Botoșani
Municipiul Botoșani

CF: 3372882

- S parcelă de referință = 1096,00mp suprafața măsurată – terenul se va utiliza în cotă indiviză;
- P.O.T. = propus 31,48% - max. 32%
- C.U.T. = propus 0,33
- 2 Locuințe unifamiliale
 - Regim de înălțime: Parter
 - H max cornișă 3,80 m față de CTS
 - Suprafața construită: locuința 1 = cca.140,00mp și locuința 2 = cca. 190,00 mp
 - Suprafața construită desfășurată: locuința 1 = cca. 140,00mp și locuința 2 = cca. 190,00 mp
- Anexă gospodărească
 - Regim de înălțime: S+P
 - H max cornișă 2,50m față de CTS
 - Suprafața construită: 30,00 mp
 - Suprafața construită desfășurată: 30,00 mp
- Împrejmuire teren – conform planșa PUD U03 - REGLEMENTĂRI URBANISTICE

Art.2 Prezenta hotărâre își menține valabilitatea pe o perioadă de 12 luni de la data aprobării.

Art.3 Documentația anexă, care a stat la baza fundamentării prezentei hotărâri se păstrează și arhivează de către Serviciul Autorizări în Construcții și Urbanism.

Art.4 Primarul municipiului Botoșani, prin Serviciul Autorizări în Construcții și Urbanism și celelalte servicii de specialitate va duce la îndeplinire prevederile prezentei hotărâri.

**INIȚIATOR,
PRIMAR,
Cosmin-Ionut ANDREI**



**AVIZAT PENTRU LEGALITATE,
SECRETAR GENERAL,
Oana - Gina CHITANU**

Nr. INT 304 /P.L./16.01.2024

Structură: Direcția Urbanism
Serviciul și Urbanism Autorizări în Construcții

Aprobat,
Primar,
Cosmin-Ionut Andrei



REFERAT DE APROBARE
al proiectului de hotărâre pentru/privind aprobarea documentației
“Plan Urbanistic de Detaliu – Str. Alexandru cel Bun, nr. 2, CF/NC 70465”
în vederea realizării obiectivului
„DESFIINȚARE CONSTRUCȚII C1, C2, C3, C4, CONSTRUIRE DOUĂ
LOCUINȚE P, ANEXĂ, AMENAJĂRI EXTERIOARE,
REFACERE ÎMPREJMUIRE TEREN”

Primarul Municipiului Botoșani, în temeiul art. 136 alin. (1) din Ordonanța de urgență nr. 57/2019 privind Codul administrativ, cu modificările și completările ulterioare, supune atenției Consiliului Local al Municipiului Botoșani următoarele:

- a) raportul de specialitate întocmit de Serviciul Urbanism și Autorizări în Construcții din cadrul aparatului de specialitate al Primarului și înregistrat sub nr. INT308 /17.01.2024;
- b) adresa nr. 34891/20.12.2023, emisă de Niță Cătălin, prin care se solicită aprobarea documentației de urbanism “Plan Urbanistic de Detaliu – Str. Alexandru cel Bun, nr. 2, CF/NC 70465” în vederea realizării obiectivului „desființare construcții C1, C2, C3, C4, construire două locuințe P, anexă, amenajări exterioare, refacere împrejmuire teren” și studiile de specialitate și avizele și acordurile organismelor teritoriale interesate;
- c) prevederile dispozițiilor art. 129 alin. (6) lit. c) și alin. (7), lit. k) , art. 139 alin. (3) lit. (e) și art. 196 alin. (1) lit. a) și art. 240 alin. (2) din Ordonanța de urgență a Guvernului nr. 57/2019 privind Codul administrativ, publicată în Monitorul Oficial nr. 555 din 5 iulie 2019, cu modificările și completările ulterioare, dispozițiile incidente în materie ale Legii nr. 50/1991 privind autorizarea executării lucrărilor de construcții, republicată, cu modificările și completările ulterioare și Legii nr. 350/2001 privind amenajarea teritoriului și urbanismul cu modificările și completările ulterioare,



Primăria
Municipiului
Botoșani

împreună dezvoltăm
orașul™

România
Județul Botoșani
Municipiul Botoșani

CF: 3372882

constatând necesitatea, eficiența și oportunitatea de a se institui la nivelul municipiului Botoșani unele măsuri privind aprobarea documentației de urbanism “Plan Urbanistic de Detaliu – Str. Alexandru cel Bun, nr. 2, CF/NC 70465” în vederea realizării obiectivului „desființare construcții C1, C2, C3, C4, construire două locuințe P, anexă, amenajări exterioare, refacere împrejmuire teren”,

având în vedere prevederile art. 129 din Ordonanța de urgență nr. 57/2019 privind Codul administrativ, cu modificările și completările ulterioare, supun spre dezbateră și analiză Consiliului Local al Municipiului Botoșani proiectul de hotărâre alăturat, în vederea adoptării unei hotărâri, conform normelor legale.

Prenume / Nume	Funcția	Structura	Data	Semnătura
Lacramioara Partenie	Pentru Arhitect Șef	Direcția Urbanism, Serviciul Urbanism și Autorizări în Construcții	17.01.2024	
Luminița - Mihaela Antoche	Șef Serviciu	Serviciul Urbanism și Autorizări în Construcții	17.01.2024	

Nr. INT 308 /PL/17.01.2024

Structură: DIRECȚIA URBANISM
SERVICIUL URBANISM, AUTORIZĂRI ÎN CONSTRUCȚII

PRIMAR,
Cosmin-Ionut Andrei



RAPORT DE SPECIALITATE
la proiectul de hotărâre privind aprobarea documentației
„Plan Urbanistic de Detaliu –Str. Alexandru Cel Bun, nr. 2, CF/NC 70465”
în vederea realizării obiectivului
„DEȘFIINȚARE CONSTRUCȚII C1, C2, C3, C4, CONSTRUIRE DOUĂ LOCUINȚE P,
ANEXĂ, AMENAJĂRI EXTERIOARE, REFACERE ÎMPREJMUIRE TEREN”

Prin P.H.C.L. se propune spre analiză și aprobare Consiliului Local al Municipiului Botoșani documentația de urbanism „Plan Urbanistic de Detaliu – Str. AS Puskin, nr. 2, CF/NC70465”, întocmită de către S.C. MA-DA PROIECT S.R.L, coordonator proiect: Urb. Arh. Roxana - Iulia Vadeanu, în vederea realizării obiectivului „desființare construcții C1, C2, C3, C4, construire două locuințe P, anexă, amenajări exterioare, refacere împrejmuire teren” de către investitori persoane fizice.

Temeiul de drept al temei proiectului de H.C.L. este în conformitate cu prevederile Legii 50/1991 cu modificările și completările ulterioare, Primăria municipiului Botoșani, prin reprezentanții săi legali, a eliberat Certificatul de Urbanism nr. 592/06.10.2023 în baza căruia s-a întocmit documentația de urbanism și au fost obținute avizele și acordurile prevăzute de lege.

Fundamentarea tehnică a temei proiectului de H.C.L.:

Terenul necesar construirii obiectivului, în suprafață măsurată de 393,00mp este proprietate privată a persoanelor fizice proprietari ai imobilului(soți), inițiatori al documentației de urbanism, nu este în litigiu. Imobil situat în limita zonei protejate cu valoare istorică. Imobil situat în limita zonei de protecție a monumentelor istorice izolate: BT-II-m-A-01904; BT-II-m-B-01875. Imobil situat în zona sitului arheologic 9 (Târgul medieval Botoșani).

Terenul este situat în intravilanul municipiului Botoșani, U.T.R. nr.5 – LMu2 – subzona predominant rezidențială (locuințe și funcțiuni complementare) cu clădiri P, P+1, P+2 (până la 10m) de tip urban.

Studiul geotehnic anexat documentației afirmă că amplasamentul studiat, la data întocmirii, este stabil și nu este inundabil. Se vor respecta recomandările studiului geotehnic.

Caracteristici construcției propuse:



- S parcelă de referință =1096,00mp suprafața măsurată – terenul se va utiliza în cotă indiviză;
- P.O.T. = propus 31,48% - max. 32%
- C.U.T. = propus 0,33
- 2 Locuințe unifamiliale
- Regim de înălțime: Parter

- H max cornișă 3,80m față de CTS
- Suprafața construită: locuința 1 = cca.140,00mp și locuința 2 = cca.190,00mp
- Suprafața construită desfășurată: locuința 1=cca. 140,00mp și locuința 2 = cca. 190,00 mp
- Anexă gospodărească
 - Regim de înălțime: S+P
 - H max cornișă 2,50m față de CTS
 - Suprafața construită: 30,00mp
 - Suprafața construită desfășurată:30,00mp
- Împrejmuire teren – conform planșa PUD U03 - REGLEMENTĂRI URBANISTICE

Propunem: aprobare P.U.D.

Condiții :

- S parcelă de referință =1096,00mp suprafața măsurată – terenul se va utiliza în cotă indiviză;
- P.O.T. = propus 31,48% - max. 32%
- C.U.T. = propus 0,33
- 2 Locuințe unifamiliale
 - Regim de înălțime: Parter
 - H max cornișă 3,80m față de CTS
 - Suprafața construită: locuința 1 = cca.140,00mp și locuința 2 = cca.190,00mp
 - Suprafața construită desfășurată: locuința 1 = cca. 140,00mp și locuința 2 = cca. 190,00mp
- Anexă gospodărească
 - Regim de înălțime: S+P
 - H max cornișă 2,50m față de CTS
 - Suprafața construită: 30,00mp
 - Suprafața construită desfășurată:30,00mp
- Împrejmuire teren – conform planșa PUD U03 - REGLEMENTĂRI URBANISTICE

Prenume / Nume	Funcția	Structura	Data	Semnătura
Lacramioara Partenie	Pentru Arhitect Șef	Direcția Urbanism, Serviciul Urbanism și Autorizări în Construcții	17.01.2024	
Luminița-Mihaela Antoche	Șef Serviciu	Serviciul Urbanism și Autorizări în Construcții	17.01.2024	

Nr. 34891 din 15.01.2024

RAPORT
DE INFORMARE ȘI CONSULTARE A PUBLICULUI
Privind avizarea documentației Plan Urbanistic de Detaliu
„DESFIINȚARE CONSTRUCȚII C1, C2, C3, C4, CONSTRUIRE DOUĂ LOCUINȚE P,
ANEXĂ AMENAJĂRI EXTERIOARE, REFACERE ÎMPREJMUIRE TEREN”,
Str. Alexandru cel Bun, nr. 2, CF/NC 70465

Având în vedere Ordinul nr. 2701/30.12.2010 pentru aprobarea Metodologiei de informare și consultare a publicului cu privire la elaborarea sau revizuirea planurilor de amenajare în vedere procedura prevăzută în H.C.L. nr.223/28.07.2011 privind aprobarea Regulamentului local de implicare a publicului în elaborarea sau revizuirea planurilor de urbanism și amenajare a teritoriului ;

Se întocmește Raportul informării și consultării publicului , Etapa 1 – etapa pregătitoare P.U.D. :

- Plan Urbanistic de Detaliu „DESFIINȚARE CONSTRUCȚII C1, C2, C3, C4, CONSTRUIRE DOUĂ LOCUINȚE P, ANEXĂ AMENAJĂRI EXTERIOARE, REFACERE ÎMPREJMUIRE TEREN”

- Nr. de înregistrare : 34891/20.12.2023

- Amplasament:Str. Alexandru cel Bun, nr. 2,

- Înscris în Cartea Funciară: CF/NC 70465

- Initiator: persoane fizice,

- Elaborator: S.C. MA-DA PROIECT S.R.L,

- Coordonator proiect: arh. Roxana - Iulia Vadeanu



Informarea și consultarea publicului s-a desfășurat astfel :

1. În perioada 03.01.2024 - 13.01.2024s-a desfășurat consultarea și informarea publicului cu privire la această documentație;
2. Documentația a putut fi consultată la sediul administrației publice , Instituția Arhitect Șef - Serviciul urbanism din Calea Națională nr.101 (fosta Casa Cărții) și pe site –ul primariei www.primariabt.ro, secțiunea „primaria-planuri urbanistice”;
3. Afișarea pe 1 panou amplasat de către inițiatorul documentației de urbanism pe parcela care a generat P.U.D.-ul;
4. S-a expediat prin Poșta Română un anunț cu privire la Plan Urbanistic de Detaliu „DESFIINȚARE CONSTRUCȚII C1, C2, C3, C4, CONSTRUIRE DOUĂ LOCUINȚE P, ANEXĂ AMENAJĂRI EXTERIOARE, REFACERE ÎMPREJMUIRE TEREN”,Str. Alexandru cel Bun, nr. 2, CF/NC 70465, inițiator PERSOANE FIZICE; proiectantS.C. MA-

DA PROIECT S.R.L, coordonator proiect: URB. arh. Roxana - Iulia Vadeanu, proprietarilor terenurilor direct afectați – la patru adrese poștale.

5. După data de 03.01.2024 nu au fost depuse sesizări referitoare la documentația de urbanism P.U.D., „DESFIINȚARE CONSTRUCȚII C1, C2, C3, C4, CONSTRUIRE DOUĂ LOCUINȚE P, ANEXĂ AMENAJĂRI EXTERIOARE, REFACERE ÎMPREJMUIRE TEREN”, Str. Alexandru cel Bun, nr. 2, CF/NC70465, inițiator PERSOANE FIZICE; proiectant S.C. MA-DA PROIECT S.R.L, coordonator proiect: URB. arh. Roxana - Iulia Vadeanu.
6. Rezultatele informării și consultării au fost afișate pe site-ul oficial www.primariabt.ro în data de 15.01.2024.
7. După data de 03.01.2024 nu s-au înregistrat sesizări sau solicitări de organizare a unei dezbateri publice.

Având în vedere că s-au respectat procedurile prevăzute de H.C.L. nr. 223/28.07.2011 privind aprobarea Regulamentului local de implicare a publicului în elaborarea sau revizuirea planurilor de urbanism și amenajare a teritoriului, corespunzător Etapei 1 – etapa pregătitoare P.U.D. „DESFIINȚARE CONSTRUCȚII C1, C2, C3, C4, CONSTRUIRE DOUĂ LOCUINȚE P, ANEXĂ AMENAJĂRI EXTERIOARE, REFACERE ÎMPREJMUIRE TEREN”, Str. Alexandru cel Bun, nr. 2, CF/NC 70465, inițiator PERSOANE FIZICE; proiectant S.C. MA-DA PROIECT S.R.L, coordonator proiect: URB. arh. Roxana - Iulia Vadeanu.

Prenume / Nume	Funcția	Structura	Data	Semnătura
Lacramioara Partenie	Pentru Arhitect Șef	Direcția Urbanism, Serviciul Urbanism și Autorizări în Construcții	15.01.2024	
Luminița - Mihaela Antoche	Șef Serviciu	Serviciul Urbanism și Autorizări în Construcții	15.01.2024	

Nr. 34891 din 15.01.2024

REZULTATELE INFORMĂRII ȘI CONSULTĂRII PUBLICULUI

Etapa 1 – etapa pregătitoare P.U.D. :

- P.U.D. – „DEȘFIINȚARE CONSTRUCȚII C1, C2, C3, C4, CONSTRUIRE DOUĂ LOCUINȚE P, ANEXĂ AMENAJĂRI EXTERIOARE, REFACERE ÎMPREJMUIRE TEREN”
- Amplasament: Str. Alexandru cel Bun, nr. 2,
- Înscris în Cartea Funciară: CF/NC 70465
- Initiator: PERSOANE FIZICE,
- Elaborator: S.C. MA-DA PROIECT S.R.L,
- Coordonator proiect: URB. arh. Roxana - Iulia Vadeanu


Detalii privind tehnicile și metodele utilizate de solicitant pentru a informa și consulta publicul ,

În conformitate cu prevederile Ordinului nr.2701/30.12.2010 pentru aprobarea Metodologiei de informare și consultare a publicului cu privire la elaborarea sau revizuirea planurilor de amenajare a teritoriului și de urbanism, a H.C.L. nr. 223/28.07.2011 privind aprobarea Regulamentului local de implicare a publicului în elaborarea sau revizuirea planurilor de urbanism și amenajare a teritoriului, a Legii nr. 350/6.07.2001 privind amenajarea teritoriului și urbanismul (actualizată), vă aducem la cunoștință rezultatele informării și consultării publicului:

- În perioada 03.01.2024 - 13.01.2024 s-a desfășurat consultarea și informarea publicului;

- În data de 03.01.2024 fost publicat anunțul cu privire la propunerea P.U.D., „DEȘFIINȚARE CONSTRUCȚII C1, C2, C3, C4, CONSTRUIRE DOUĂ LOCUINȚE P, ANEXĂ AMENAJĂRI EXTERIOARE, REFACERE ÎMPREJMUIRE TEREN”, Str. Alexandru cel Bun, nr. 2, CF/NC 70465, inițiator persoane fizice; proiectant S.C. MA-DA PROIECT S.R.L, coordonator proiect: URB. arh. Roxana - Iulia Vadeanu, pe site-ul Primăriei municipiului Botoșani, www.primariabt.ro, a fost afișat pe un panou rezistent la intemperii, pe parcela ce a generat PUD-ul, și s-au trimis notificări (cu confirmare de primire) proprietarilor direct învecinați la patru adrese poștale;

- Nu au fost depuse sesizări referitoare la documentația de urbanism P.U.D „DEȘFIINȚARE CONSTRUCȚII C1, C2, C3, C4, CONSTRUIRE DOUĂ LOCUINȚE P, ANEXĂ AMENAJĂRI EXTERIOARE, REFACERE ÎMPREJMUIRE TEREN”, Str. Alexandru cel Bun, nr. 2, CF/NC 70465, inițiator persoane fizice; proiectant S.C. MA-DA PROIECT S.R.L, coordonator proiect: URB. arh. Roxana - Iulia Vadeanu.

Prenume / Nume	Funcția	Structura	Data	Semnătura
Lacramioara Partenie	Pentru Arhitect Șef	Direcția Urbanism, Serviciul Urbanism și Autorizări în Construcții	15.01.2024	
Luminița - Mihaela Antoche	Șef Serviciu	Serviciul Urbanism și Autorizări în Construcții	15.01.2024	