


**ROMÂNIA**  
**JUDEȚUL BOTOȘANI**  
**MUNICIPIUL BOTOȘANI**  
**CONSILIUL LOCAL**



**PROIECT DE HOTĂRÂRE**  
**pentru aprobarea documentației “Plan Urbanistic de Detaliu –**  
**str.Drumul Tătarilor, nr. 25D, CF/NC 54803”**  
**în vederea realizării obiectivului**  
**„Construire locuință P+M, anexe aferente funcțiunii de locuire, bransamente utilități, împrejurire**  
**și organizarea execuției”**

**CONSILIUL LOCAL AL MUNICIPIULUI BOTOȘANI,**

analizând propunerea d-lui primar Cosmin - Ionuț Andrei cu privire la aprobarea unei documentații de urbanism “Plan Urbanistic de Detaliu – str. Drumul Tătarilor, nr. 25D, CF/NC 54803” în vederea realizării obiectivului „Construire locuință P+M, anexe aferente funcțiunii de locuire, bransamente utilități, împrejurire și organizarea execuției”

văzând avizele organismelor teritoriale interesate,

văzând Raportul de specialitate al Serviciului Autorizări în construcții și Urbanism, precum și rapoartele de avizare ale comisiilor de specialitate ale Consiliului local,

în baza dispozițiilor art. 129 alin. (6) lit. c) și alin. (7), lit. k) din Ordonanța de urgență a Guvernului nr. 57/2019 privind Codul administrativ, cu modificările și completările ulterioare, dispozițiilor incidente în materie ale Legii nr. 50/1991 privind autorizarea executării lucrărilor de construcții, republicată, cu modificările și completările ulterioare și Legii nr. 350/2001 privind amenajarea teritoriului și urbanismul cu modificările și completările ulterioare,

în temeiul art. 139 alin. (3) lit. (e), art. 196 alin. (1) lit. a) și art. 240 alin. (2) din Ordonanța de urgență a Guvernului nr. 57/2019 privind Codul Administrativ, publicată în Monitorul Oficial nr. 555 din 5 iulie 2019, cu modificările și completările ulterioare,

**H O T Ă R Ă Ș T E :**

**Art. 1** Se aprobă documentația “Plan Urbanistic de Detaliu - str. Drumul Tătarilor, nr. 25D, CF/NC 54803” în vederea realizării obiectivului „Construire locuință P+M, anexe aferente funcțiunii de locuire, bransamente utilități, împrejurire și organizarea execuției”, de către investitor persoană fizică, conform reglementărilor urbanistice cuprinse în proiectul nr. 391/2022, întocmit de către S.C. ARHIDESIGN CENTER S.R.L., coordonator proiect: Urb. Arh. Tulbure Mihai, anexă care face parte integrantă din prezenta hotărâre, cu următoarele condiții:

- S parcelă de referință = 6415,00 mp
- P.O.T. = propus 4,3%
- C.U.T. = propus 0,1
- Locuință unifamilială
  - Regim de înălțime: P+M
  - Suprafața construită = 203,00 mp;
  - Suprafața construită desfășurată: 406,00 mp
  - H coamă (raportat la cota +0,00) = 8.50 m
  - H cornișă (raportat la cota +0,00) = 6,05 m
- Anexă (garaj)
  - Regim de înălțime: P
  - Suprafața construită/ desfășurată = 42,00 mp;
  - H cornișă (raportat la cota +0,00) = 3.20m


- Anexă (foișor)
  - Regim de înălțime: P
  - Suprafața construită/ desfășurată = 30,00 mp;
  - H cornișă (raportat la cota +0,00)= 3.00m
- Imprejmuire teren -în interiorul proprietății, pe limita de proprietate numai cu acordul vecinului exprimat în formă autentică , spre stradă retrasa minim 5,00 m din axul drumului

**Art.2** Prezenta hotărâre își menține valabilitatea pe o perioadă de 12 luni de la data aprobării.

**Art.3** Documentația anexă, care a stat la baza fundamentării prezentei hotărâri se păstrează și arhivează de către Serviciul Autorizări în Construcții și Urbanism.

**Art.4** Primarul municipiului Botoșani, prin aparatul de specialitate va duce la îndeplinire prevederile prezentei hotărâri.

**INIȚIATOR,**  
**Primar,**  
**Cosmin-Ionuț Andrei**



**AVIZAT PENTRU LEGALITATE,**  
**Secretar General,**  
**Ioan Apostu**





ROMÂNIA  
JUDEȚUL BOTOȘANI  
MUNICIPIUL BOTOȘANI

Piața Revoluției nr. 1 CP 710236 CF 3372882 Tel +4 0 231502200 Fax +4 0 231531595 www.primariabt.ro primaria@primariabt.ro


Nr. NT4934 / 19 .08.2022

Aprobat,  
Primar,  
Cosmin-Ionuț Andrei

**REFERAT DE APROBARE**  
**pentru aprobarea documentației**  
**“Plan Urbanistic de Detaliu – str. Drumul Tătarilor, nr. 25D, CF/NC 54803”**  
**în vederea realizării obiectivului**  
**„Construire locuință P+M, anexe aferente funcțiunii de locuire, bransamente utilități,**  
**împrejmuire și organizarea execuției”**

Având în vedere proiectul de hotărâre pentru aprobarea documentației de urbanism **“Plan Urbanistic de Detaliu – str. Drumul Tătarilor, nr. 25D, CF/NC 54803”** în vederea realizării obiectivului **„Construire locuință P+M, anexe aferente funcțiunii de locuire, bransamente utilități, împrejmuire și organizarea execuției”** și raportul de specialitate întocmit de Serviciul Urbanism și Autorizări în construcții, vă rugăm să aprobați supunerea spre dezbateră în ședința ordinară a Consiliul Local al Municipiului Botoșani a proiectului de hotărâre prezentat.

Serviciul Urbanism și Autorizări în construcții,  
Consilier superior,  
Arh. Mihaela Sfetcu



### RAPORT DE SPECIALITATE

Se propune spre analiză și aprobarea Consiliului Local al municipiului Botoșani documentația de urbanism "**Plan Urbanistic de Detaliu - Drumul Tătarilor, nr. 25D, CF/NC 54803**", întocmită de către S.C. ARHIDESIGN CENTER S.R.L., coordonator proiect: Urb. arh. Tulbure Mihai, în vederea realizării obiectivului „**Construire locuință P+M, anexe aferente funcțiunii de locuire, bransamente utilități, împrejmuire și organizarea execuției**” de către investitor persoană fizică.

În conformitate cu prevederile Legii 50/1991 cu modificările și completările ulterioare, Primăria municipiului Botoșani, prin reprezentanții săi legali, a eliberat Certificatul de Urbanism nr. 83 din 10.02.2022 în baza căruia s-a întocmit documentația de urbanism și au fost obținute avizele și acordurile prevăzute de lege.

Terenul necesar construirii obiectivului, în suprafață măsurată de  $S = 6415,00$  mp este proprietate privată persoană fizică, înțiatoare a documentației de urbanism, nu este în litigiu.

Terenul este situat în intravilanul municipiului Botoșani, U.T.R. nr.57 – LMre1- subzonă exclusiv rezidențială cu clădiri de tip rural cu echipare edilitară de tip urban.

Funcțiuni complementare admise în UTR: IS, LMu2, LMre1, LMre2, Liu2, II, A, Pp, Pcs, GC+TE, CCr, TAG (în zone inundabile)

Studiul geotehnic anexat documentației afirmă că în condițiile actuale, la data întocmirii studiului geotehnic amplasamentul nu prezintă fenomene active și nu este inundabil. Se vor respecta indicațiile studiului geotehnic.

- Caracteristici construcții propuse:
  - Locuință unifamilială
  - Regim de înălțime: P+M
  - Suprafața construită = 87,00 mp;
  - Suprafața construită desfășurată: 174,00 mp

Propunem: aprobare P.U.D.

Condiții :

- S parcelă de referință = 6415,00 mp
- P.O.T. = propus 4,3%
- C.U.T. = propus 0,1
- Locuință unifamilială
  - Regim de înălțime: P+M
  - Suprafața construită = 203,00 mp;
  - Suprafața construită desfășurată: 406,00 mp
  - H coamă (raportat la cota +0,00) = 8,50 m
  - H cornișă (raportat la cota +0,00) = 6,05 m
- Anexă (garaj)
  - Regim de înălțime: P
  - Suprafața construită/ desfășurată = 42,00 mp;
  - H cornișă (raportat la cota +0,00) = 3,20m
- Anexă (foișor)
  - Regim de înălțime: P
  - Suprafața construită/ desfășurată = 30,00 mp;
  - H cornișă (raportat la cota +0,00) = 3,00m
- Imprejmuire teren - retrasă minim 5,00 m față de axul drumului

ARHITECT ȘEF,  
ALEXANDRU AGAYRILOAE



ÎNTOCMIT,  
MIHAELA SFETCU



Nr. 16983 /18.08.2022

**RAPORT**  
**DE INFORMARE ȘI CONSULTARE A PUBLICULUI**  
Privind avizarea documentației Plan Urbanistic de Detaliu  
„Construire locuință P+M, , anexe aferente funcțiunii de locuire, bransamente utilități,  
împrejmuire și organizarea execuției”,  
Drumul Tătarilor, nr. 25D, CF/NC 54803

Având în vedere Ordinul nr. 2501/30.12.2010 pentru aprobarea Metodologiei de informare și consultare a publicului cu privire la elaborarea sau revizuirea planurilor de amenajare a teritoriului și de urbanism ;

Având în vedere procedura prevăzută în H.C.L. nr.223/28.07.2011 privind aprobarea Regulamentului local de implicare a publicului în elaborarea sau revizuirea planurilor de urbanism și amenajare a teritoriului ;

Se întocmește Raportul informării și consultării publicului , Etapa 1 – etapa pregătitoare P.U.D. :

- Plan Urbanistic de Detaliu - „Construire locuință P+M, , anexe aferente funcțiunii de locuire, bransamente utilități, împrejmuire și organizarea execuției”

-Nr. de înregistrare : 16983/21.07.2022

-Amplasament: str. Drumul Tătarilor, nr. 25D

-Înscris în Cartea Funciară: CF/NC 54803

-Inițiator: persoana fizică,

-Elaborator: S.C. ARHIDESIGN CENTER S.R.L

-Coordonator proiect: Urb. Tulbure Mihai

Informarea și consultarea publicului s-a desfășurat astfel :

1. În perioada 02.08.2022-12.08.2022 s-a desfășurat consultarea și informarea publicului cu privire la această documentație;
2. Documentația a putut fi consultată la sediul administrației publice , Instituția Arhitect Șef - Serviciul urbanism din Calea Națională nr.101 (fosta Casa Cărții) și pe site –ul primariei [www.primariabt.ro](http://www.primariabt.ro), secțiunea „primaria - planuri urbanistice”;
3. Afișarea pe 1 panou amplasat de către inițiatorul documentației de urbanism pe parcela care a generat P.U.D.-ul;
4. S-a expediat prin Poșta Română un anunț cu privire la Plan Urbanistic de Detaliu „Construire locuință P+M, , anexe aferente funcțiunii de locuire, bransamente utilități, împrejmuire și organizarea execuției”, str. Drumul Tătarilor, nr. 25D, CF/NC 54803, inițiator persoana fizică; proiectant S.C. ARHIDESIGN CENTER S.R.L., coordonator proiect: Urb. Tulbure Mihai, proprietarilor terenurilor direct afectați – la trei adrese poștale;
5. După data de 02.08.2022 nu au fost depuse sesizări referitoare la documentația de urbanism P.U.D. „ Construire locuință P+M, , anexe aferente funcțiunii de locuire,

branșamente utilități, împrejmuire și organizarea execuției”, str. Drumul Tătarilor, nr. 25D, CF/NC 54803, inițiator persoana fizică; proiectant S.C. ARHIDESIGN CENTER S.R.L., coordonator proiect: Urb. Tulbure Mihai.

6. Rezultatele informării și consultării au fost afișate pe site-ul oficial [www.primariabt.ro](http://www.primariabt.ro) în data de 18.08.2022.
7. După data de 02.08.2022 nu s-au înregistrat sesizări sau solicitări de organizare a unei dezbateri publice.

Având în vedere că s-au respectat procedurile prevăzute de H.C.L. nr. 223/28.07.2011 privind aprobarea Regulamentului local de implicare a publicului în elaborarea sau revizuirea planurilor de urbanism și amenajare a teritoriului, corespunzător Etapei 1 – etapa pregătitoare P.U.D. „ Construire locuință P+M, , anexe aferente funcțiunii de locuire, branșamente utilități, împrejmuire și organizarea execuției”, str. Drumul Tătarilor, nr. 25D, CF/NC 54803, inițiator persoana fizică; proiectant S.C. ARHIDESIGN CENTER S.R.L., coordonator proiect: Urb. Tulbure Mihai.

Arhitect Șef,  
ALEXANDRU AGAVRILOAE



Șef serviciu,  
LUMINIȚA MIHAELA ANTOCHE



Consilier superior,  
MIHAELA SFETCU



## REZULTATELE INFORMĂRII ȘI CONSULTĂRII PUBLICULUI

### Etapa 1 – etapa pregătitoare P.U.D. :

- P.U.D. – „ Construire locuință P+M, , anexe aferente funcțiunii de locuire, brașamente utilități, împrejmuire și organizarea execuției”
- Amplasament: str. Drumul Tătarilor, nr. 25D,
- Înscris în Cartea Funciară: CF/NC 54803,
- Initiator: persoana fizică,
- Elaborator: S.C. CENTRUL DE PROIECTARE ȘI CONSULTANȚĂ MOLDOVA NORD-EST S.R.L.
- Coordonator proiect: Urb. arh. Mihăilescu Mihai

### Detalii privind tehnicile și metodele utilizate de solicitant pentru a informa și consulta publicul ,

În conformitate cu prevederile Ordinului nr.2501/30.12.2010 pentru aprobarea Metodologiei de informare și consultare a publicului cu privire la elaborarea sau revizuirea planurilor de amenajare a teritoriului și de urbanism, a H.C.L. nr. 223/28.07.2011 privind aprobarea Regulamentului local de implicare a publicului în elaborarea sau revizuirea planurilor de urbanism și amenajare a teritoriului, a Legii nr. 350/6.07.2001 privind amenajarea teritoriului și urbanismul (actualizată), vă aducem la cunoștință rezultatele informării și consultării publicului:

- În perioada 02.08.2022-12.08.2022s-a desfășurat consultarea și informarea publicului;
- În data de 02.08.2022 a fost publicat anunțul cu privire la propunerea P.U.D. „ Construire locuință P+M, , anexe aferente funcțiunii de locuire, brașamente utilități, împrejmuire și organizarea execuției”, str. Drumul Tătarilor, nr. 25D, CF/NC 54803, inițiator persoana fizică; proiectant S.C. ARHIDESIGN CENTER S.R.L., coordonator proiect: Urb. Tulbure Mihai, pe site-ul Primăriei municipiului Botoșani, www.primariabt.ro, a fost afișat pe un panou, pe parcela ce a generat PUD-ul, și s-au trimis notificări (cu confirmare de primire) proprietarilor direct învecinați la trei adrese poștale;
- Nu au fost depuse sesizări referitoare la documentația de urbanism P.U.D. „ Construire locuință P+M, , anexe aferente funcțiunii de locuire, brașamente utilități, împrejmuire și organizarea execuției”, str. Drumul Tătarilor, nr. 25D, CF/NC 54803, inițiator persoana fizică; proiectant S.C. ARHIDESIGN CENTER S.R.L., coordonator proiect: Urb. Tulbure Mihai.

Arhitect Șef,  
ALEXANDRU AGAVRILOAE

Șef serviciu,  
Ing. LUMINIȚA MIHAELA ANTOCHE

Consilier superior,  
Arh. MIHAELA SFETCU