

ROMÂNIA
JUDEȚUL BOTOȘANI
MUNICIPIUL BOTOȘANI
CONSILIUL LOCAL

PROIECT DE HOTĂRÂRE
pentru aprobarea documentației “Plan Urbanistic de Detaliu –
aleea I.P. Darie, nr. 12, CF/NC nr. 59783”
în vederea realizării obiectivului
„construire locuință P+E, împrejmuire teren și racord utilități”

CONSILIUL LOCAL AL MUNICIPIULUI BOTOȘANI,

analizând propunerea domnului consilier Bogdan-Ciprian Buhăianu cu privire la aprobarea unei documentații de urbanism “Plan Urbanistic de Detaliu – aleea I.P. Darie, nr. 12, CF/NC nr. 59783” în vederea realizării obiectivului „construire locuință P+E, împrejmuire teren și racord utilități”

văzând avizele organismelor teritoriale interesate,

văzând Raportul de specialitate al Serviciului Autorizări în construcții și Urbanism, precum și rapoartele de avizare ale comisiilor de specialitate ale Consiliului local,

în baza dispozițiilor art. 129 alin. (6) lit. c) și alin. (7), lit. k) din Ordonanța de urgență a Guvernului nr. 57/2019 privind Codul administrativ, cu modificările și completările ulterioare, dispozițiilor incidente în materie ale Legii nr. 50/1991 privind autorizarea executării lucrărilor de construcții, republicată, cu modificările și completările ulterioare și Legii nr. 350/2001 privind amenajarea teritoriului și urbanismul cu modificările și completările ulterioare,

în temeiul art. 139 alin. (3) lit. (e), art. 196 alin. (1) lit. a) și art. 240 alin. (2) din Ordonanța de urgență a Guvernului nr. 57/2019 privind Codul Administrativ, publicată în Monitorul Oficial nr. 555 din 5 iulie 2019, cu modificările și completările ulterioare,

HOTĂRĂȘTE :

Art. 1 Se aprobă documentația “Plan Urbanistic de Detaliu - aleea I.P. Darie, nr. 12, CF/NC nr. 59783” în vederea realizării obiectivului „construire locuință P+E, împrejmuire teren și racord utilități”, de către investitor persoană fizică, conform reglementărilor urbanistice cuprinse în proiectul nr. 347.U/2022, întocmit de către S.C. MA-DA PROIECT S.R.L., coordonator proiect: Urb. Arh. Dan Octavian Botez, anexă care face parte integrantă din prezenta hotărâre, cu următoarele condiții:


- S parcelă de referință = 500,00 mp
- P.O.T. = propus 28%
- C.U.T. = propus 0,56
- Locuință unifamilială
 - Regim de înălțime: P+E
 - Suprafața construită : 140,00 mp;
 - Suprafața construită desfășurată: 280,00 mp
 - H streășină : 6.50m de la cota terenului sistematizat
- Împrejmuire teren - retrasă min. 4,00 m față de axul aleii I.P.Darie și min. 4,00m față de axul aleii dinspre latura posterioară

Art.2 Prezenta hotărâre își menține valabilitatea pe o perioadă de 12 luni de la data aprobării.


Art.3 Documentația anexă, care a stat la baza fundamentării prezentei hotărâri se păstrează și arhivează de către Serviciul Autorizări în Construcții și Urbanism.

Art.4 Primarul municipiului Botoșani, prin aparatul de specialitate va duce la îndeplinire prevederile prezentei hotărâri.

INIȚIATOR,
Consilier,
Bogdan-Ciprian Buhăianu



AVIZAT PENTRU LEGALITATE,
Secretar General,
Ioan Apostu





ROMÂNIA
JUDEȚUL BOTOȘANI
MUNICIPIUL BOTOȘANI

Piața Revoluției nr. 1 CP 710236 CF 3372882 Tel +4 0 231502200 Fax +4 0 231531595 www.primariabt.ro primaria@primariabt.ro

Nr. Int.6359 /19 .10.2022

Aprobat,
Consilier,
Bogdan-Ciprian Buhăianu

REFERAT DE APROBARE
pentru aprobarea documentației
“Plan Urbanistic de Detaliu – alea I.P. Darie, nr. 12, CF/NC nr. 59783”
în vederea realizării obiectivului
„construire locuință P+E, împrejmuire teren și racord utilități”

Având în vedere proiectul de hotărâre pentru aprobarea documentației de urbanism “Plan Urbanistic de Detaliu – alea I.P. Darie, nr. 12, CF/NC nr. 59783” în vederea realizării obiectivului „construire locuință P+E, împrejmuire teren și racord utilități” și raportul de specialitate întocmit de Serviciul Urbanism și Autorizări în construcții, vă rugăm să aprobați supunerea spre dezbateră în ședința ordinară a Consiliul Local al Municipiului Botoșani a proiectului de hotărâre prezentat.

Serviciul Urbanism și Autorizări în construcții,
Consilier superior,
Arh. Mihaela Sfetcu

Bogdan-Ciprian Buhăianu

(Cf. Dispoziția nr. 819/12.10.2022)

RAPORT DE SPECIALITATE

Se propune spre analiză și aprobarea Consiliului Local al municipiului Botoșani documentația de urbanism "**Plan Urbanistic de Detaliu - aleea I.P. Darie, nr. 12, CF/NC nr. 59783**", întocmită de către S.C. MA-DA PROIECT S.R.L., coordonator proiect: Urb. arh. Dan Octavian BOTEZ, în vederea realizării obiectivului „**construire locuință P+E, împrejmuire teren și racord utilități**” de către investitor persoană fizică.

În conformitate cu prevederile Legii 50/1991 cu modificările și completările ulterioare, Primăria municipiului Botoșani, prin reprezentanții săi legali, a eliberat Certificatul de Urbanism nr. 422 din 04.07.2022 în baza căruia s-a întocmit documentația de urbanism și au fost obținute avizele și acordurile prevăzute de lege.

Terenul necesar construirii obiectivului, în suprafață măsurată de $S = 500,00$ mp este proprietate privată persoană fizică, inițiator a documentației de urbanism, nu este în litigiu.

Terenul este situat în intravilanul municipiului Botoșani, U.T.R. nr. 61 – LMu1- subzonă exclusiv rezidențială cu clădiri de tip urban.

Funcțiunea dominantă în UTR: LMu1- subzonă exclusiv rezidențială cu clădiri de tip urban

Funcțiuni complementare admise în UTR: IS, II, Pp, GC+TE, CCr, Psp, CD

Studiul geotehnic anexat documentației afirmă că în condițiile actuale, la data întocmirii studiului geotehnic amplasamentul studiat este stabil și nu este inundabil. Se vor respecta indicațiile studiului geotehnic.

- Caracteristici construcției propuse:
 - Locuință unifamilială
 - Regim de înălțime: P+E
 - Suprafața construită : 140,00 mp ;
 - Suprafața construită desfășurată: 280,00 mp

Propunem: aprobare P.U.D.

Condiții :

- S parcelă de referință = 500,00 mp
- P.O.T. = propus 28%
- C.U.T. = propus 0,56
- Locuință unifamilială
 - Regim de înălțime: P+E
 - Suprafața construită : 140,00 mp;
 - Suprafața construită desfășurată: 280,00 mp
 - H max streășină = 6.50m de la C.T.S.
 - H max coamă = 9.00m de la C.T.S.
- Parcare – minim 1 loc pe parcela
- Imprejmuire teren - retrasa min. 4,00 m față de axul aleii I.P.Darie și min. 4,00m față de axul aleii dinspre latura posterioară

ARHITECT ȘEF,
ALEXANDRU AGAVRILOAE



ÎNTOCMIT,
MIHAELA SFETCU



Nr. 21631 din 11.10.2022

RAPORT
DE INFORMARE ȘI CONSULTARE A PUBLICULUI
Privind avizarea documentației Plan Urbanistic de Detaliu
„construire locuință P+E, împrejmuire teren și racord utilități”,
aleea I.P. Darie, nr. 12, CF/NC 59783

Având în vedere Ordinul nr. 2501/30.12.2010 pentru aprobarea Metodologiei de informare și consultare a publicului cu privire la elaborarea sau revizuirea planurilor de amenajare a teritoriului și de urbanism ;

Având în vedere procedura prevăzută în H.C.L. nr.223/28.07.2011 privind aprobarea Regulamentului local de implicare a publicului în elaborarea sau revizuirea planurilor de urbanism și amenajare a teritoriului ;

Se întocmește Raportul informării și consultării publicului , Etapa 1 – etapa pregătitoare P.U.D. :

- Plan Urbanistic de Detaliu - „Construire locuință P+M”
- Nr. de înregistrare : 21631/12.09.2022
- Amplasament: alea I.P. Darie, nr. 12
- Înscriș în Cartea Funciară: CF/NC 59783
- Inițiator: persoana fizică,
- Elaborator: S.C. MA-DA PROIECT S.R.L.
- Coordonator proiect: Urb. Dan Octavian BOTEZ

Informarea și consultarea publicului s-a desfășurat astfel :

1. În perioada 21.09.2022-31.09.2022 s-a desfășurat consultarea și informarea publicului cu privire la această documentație;
2. Documentația a putut fi consultată la sediul administrației publice , Instituția Arhitect Șef - Serviciul urbanism din Calea Națională nr.101 (fosta Casa Cărții) și pe site –ul primăriei www.primariabt.ro, secțiunea „primăria - planuri urbanistice”;
3. Afișarea pe 1 panou amplasat de către inițiatorul documentației de urbanism pe parcela care a generat P.U.D.-ul;
4. S-a expedit prin Poșta Română și prin poșta electronică un anunț cu privire la Plan Urbanistic de Detaliu „construire locuință P+E, împrejmuire teren și racord utilități”, alea I.P. Darie, nr. 12, CF/NC nr. 59783, inițiator persoana fizică, proiectant S.C. MA-DA PROIECT S.R.L., coordonator proiect: Urb. Dan Octavian BOTEZ, proprietarilor terenurilor direct afectați – la două adrese (o adresă poștală și o adresă electronică);
5. După data de 21.09.2022nu au fost depuse sesizări referitoare la documentația de urbanism P.U.D. „construire locuință P+E, împrejmuire teren și racord utilități”, alea I.P. Darie, nr.


12, CF/NC nr. 59783, inițiator persoana fizică, proiectant S.C. MA-DA PROIECT S.R.L.,
coordonator proiect: Urb. Dan Octavian BOTEZ.

6. Rezultatele informării și consultării au fost afișate pe site-ul oficial www.primariabt.ro.

7. După data de 21.09.2022 nu s-au înregistrat sesizări sau solicitări de organizare a unei
dezbateri publice.

Având în vedere că s-au respectat procedurile prevăzute de H.C.L. nr. 223/28.07.2011
privind aprobarea Regulamentului local de implicare a publicului în elaborarea sau revizuirea
planurilor de urbanism și amenajare a teritoriului, corespunzător Etapei 1 – etapa pregătitoare
P.U.D. „, construire locuință P+E, împrejmuire teren și racord utilități”, aleea I.P. Darie, nr. 12,
CF/NC nr. 59783, inițiator persoana fizică, proiectant S.C. MA-DA PROIECT S.R.L.,
coordonator proiect: Urb. Dan Octavian BOTEZ.

Arhitect Șef,
ALEXANDRU AGAVRILLOAE



Șef serviciu,
LUMINIȚA MIHAELA ANTOCHE



Consilier superior,
MIHAELA ȘFETCU



Nr. 21631 din 11.10.2022

REZULTATELE INFORMĂRII ȘI CONSULTĂRII PUBLICULUI

Etapa I – etapa pregătitoare P.U.D. :


- P.U.D. – „ construire locuință P+E, împrejmuire teren și racord utilități”
- Amplasament: aleea I.P. Darie, nr. 12,
- Înscris în Cartea Funciară: CF/NC 59783,
- Initiator: persoana fizică,
- Elaborator: S.C. MA-DA PROIECT S.R.L.
- Coordonator proiect: Urb. arh. Dan Octavian BOTEZ

Detalii privind tehnicile și metodele utilizate de solicitant pentru a informa și consulta publicul .

În conformitate cu prevederile Ordinului nr.2501/30.12.2010 pentru aprobarea Metodologiei de informare și consultare a publicului cu privire la elaborarea sau revizuirea planurilor de amenajare a teritoriului și de urbanism, a H.C.L. nr. 223/28.07.2011 privind aprobarea Regulamentului local de implicare a publicului în elaborarea sau revizuirea planurilor de urbanism și amenajare a teritoriului, a Legii nr. 350/6.07.2001 privind amenajarea teritoriului și urbanismul (actualizată), vă aducem la cunoștință rezultatele informării și consultării publicului:

- În perioada 21.09.2022-31.09.2022 s-a desfășurat consultarea și informarea publicului;
- În data de 21.09.2022 a fost publicat anunțul cu privire la propunerea P.U.D. „ construire locuință P+E, împrejmuire teren și racord utilități”, aleea I.P. Darie, nr. 12, CF/NC nr. 59783, inițiator persoana fizică, proiectant S.C. MA-DA PROIECT S.R.L., coordonator proiect: Urb. Dan Octavian BOTEZ, pe site-ul Primăriei municipiului Botoșani, www.primariabt.ro, a fost afișat pe un panou, pe parcela ce a generat PUD-ul, și s-au trimis notificări (cu confirmare de primire) proprietarilor direct învecinați la două adrese (o adresă poștală și o adresă electronică);
- Nu au fost depuse sesizări referitoare la documentația de urbanism P.U.D „ construire locuință P+E, împrejmuire teren și racord utilități”, aleea I.P. Darie, nr. 12, CF/NC nr. 59783, inițiator persoana fizică, proiectant S.C. MA-DA PROIECT S.R.L., coordonator proiect: Urb. Dan Octavian BOTEZ.

Arhitect Șef,
ALEXANDRU AGAVRILOAE



Șef serviciu,
Ing. LUMINIȚA MIHAELA ANTOCHE



Consilier superior,
Arh. MIHAELA SFETCU

