

ROMÂNIA
JUDEȚUL BOTOȘANI
MUNICIPIUL BOTOȘANI
CONSILIUL LOCAL

PROIECT DE HOTĂRÂRE
pentru aprobarea documentației
“Plan Urbanistic Zonal - Str. Vîlcele, nr.35 A-B, mun. Botoșani, CAD/CF69598, CAD/CF69599“
în vederea realizării obiectivului
“Construire două locuințe și împrejmuire terenuri”

CONSILIUL LOCAL AL MUNICIPIULUI BOTOȘANI,
analizând propunerea d-lui primar Cosmin-Ionuț Andrei cu privire la aprobarea unei documentații de urbanism **“Plan Urbanistic Zonal - Str. Vîlcele, nr. 35 A-B, mun. Botoșani, CAD/CF69598, CAD/CF69599“** în vederea realizării obiectivului **“Construire două locuințe și împrejmuire terenuri”**,
văzând avizele organismelor teritoriale interesate,
văzând Raportul de specialitate al Serviciului Autorizări în construcții și Urbanism, precum și rapoartele de avizare ale comisiilor de specialitate ale Consiliului local,
în baza dispozițiilor art. 129 alin. (6) lit. c) și alin. (7), lit. k) din Ordonanța de urgență a Guvernului nr. 57/2019 privind Codul administrativ, cu modificările și completările ulterioare, dispozițiilor incidente în materie ale Legii nr. 50/1991 privind autorizarea executării lucrărilor de construcții, republicată, cu modificările și completările ulterioare și Legii nr. 350/2001 privind amenajarea teritoriului și urbanismul cu modificările și completările ulterioare,
în temeiul art. 139 alin. (3) lit. (e) și art. 196 alin. (1) lit. a) din Ordonanța de urgență a Guvernului nr. 57/2019 privind Codul Administrativ, publicată în Monitorul Oficial nr. 555 din 5 iulie 2019, cu modificările și completările ulterioare,

H O T Ă R Ă Ș T E :

Art. 1 Se aprobă documentația **“Plan Urbanistic Zonal - Str. Vîlcele, nr.35 A-B, mun. Botoșani, CAD/CF69598, CAD/CF69599“** în vederea realizării obiectivului **“Construire două locuințe și împrejmuire terenuri”**, de către investitori persoane fizice pentru stabilirea condițiilor de construibilitate a parcelelor conform reglementărilor urbanistice cuprinse în proiectul nr. 2207/2022 întocmit de proiectant general S.C. CASA CHIRIAC S.R.L., coordonator urbanist Arh. Dan O Botez, anexă care face parte integrantă din prezenta hotărâre, cu următoarele condiții:

- **Suprafața parcelei de referință CAD/CF69598 = 521,00mp**
 - Funcțiunea propusă - locuință unifamilială
 - Regim de înălțime – propus P+M – max P+2E
 - Nr. niveluri = propus 2 niveluri supraterane – max admis 3 niveluri supraterane,
 - H max la cornișă = 10,00 m (măsurat de la cota terenului sistematizat)
 - Procent de Ocupare a Terenului (P.O.T.) = max.25%
 - Coeficient de Utilizare a Terenului (C.U.T.) = max 0,25
 - S spațiu verde - min. 40 %
 - Circulații pietonale, carosabile și parcări, – max. 35%
 - Nr. parcări – min 1loc parcare/unitate de locuit
 - Împrejmuire teren CAD/CF69598 – conform planșa A.03 REGLEMENTARI URBANISTUCE
 - 55,41mp din terenul de referință CAD/CF69598 va avea categoria de folosință – CCr - căi de comunicație rutieră (drum)

- **Suprafața parcelei de referință CAD/CF69599 = 749,00mp**
 - Funcțiunea propusă - locuință unifamilială
 - Regim de înălțime – propus P+M – max P+2E
 - Nr. niveluri = propus 2 niveluri supraterane – max admis 3 niveluri supraterane,
 - H max la cornișă = 10,00 m (măsurat de la cota terenului sistematizat)
 - Procent de Ocupare a Terenului (P.O.T.) = max.25%
 - Coeficient de Utilizare a Terenului (C.U.T.) = max 0,25
 - S spațiu verde - min. 50 %
 - Circulații pietonale, carosabile și parcări, – max. 25%
 - Nr. parcări – min 1loc parcare/unitate de locuit
 - Împrejmuire teren CAD/CF69599 – conform planșa A.03 REGLEMENTARI URBANISTUCE
 - 11,19mp din terenul de referință CAD/CF69599 va avea categoria de folosință – CCr - căi de comunicație rutieră (drum)
- Delimitarea cadastrală a terenurilor proprietate propuse pentru redimensionarea străzilor adiacente parcelei studiate.
- Se vor respecta toate condițiile impuse prin avizele deținătorilor de utilități urbane.
- Toate cheltuielile necesare în vederea realizării obiectivului privesc exclusiv investitorul.

Art. 2 Se aprobă, pentru obiectivul aprobat prin Art.1, accesurile carosabile și pietonale la terenurile aferente obiectivelor propuse așa cum sunt configurate în documentația de urbanism.

Art. 3 Prezenta hotărâre își menține valabilitatea pe o perioadă de 5 ani de la data aprobării.

Art. 4 Documentația anexă, care a stat la baza fundamentării prezentei hotărâri se păstrează și arhivează de către Serviciul Autorizări în Construcții și Urbanism.

Art. 5 Primarul municipiului Botoșani, prin aparatul de specialitate va duce la îndeplinire prevederile prezentei hotărâri.

INIȚIATOR,
Primar,
Cosmin-Ionut Andrei




AVIZAT PENTRU LEGALITATE,
Secretar General,
Ioan APOSTU



Nr. 127/286/117 .01.2023

Aprobat,
Primar,
Cosmin Ionuț Andrei



**REFERAT DE APROBARE
pentru aprobarea documentației
“Plan Urbanistic Zonal - Str. Vîlcele, nr.35 A-B, mun. Botosani, CAD/CF69598, CAD/CF69599”
în vederea realizării obiectivului
“Construire două locuințe și împrejmuire terenuri”**

Având în vedere proiectul de hotărâre pentru aprobarea documentației de urbanism “Plan Urbanistic Zonal - Str. Vîlcele, nr.35 A-B, mun. Botosani, CAD/CF69598, CAD/CF69599” în vederea realizării obiectivului “Construire două locuințe și împrejmuire terenuri” și raportul de specialitate întocmit de Serviciul Urbanism și Autorizări în construcții, vă rugăm să aprobați supunerea spre consultare publică și dezbatere în ședința ordinară a Consiliul Local al Municipiului Botoșani a proiectului de hotărâre prezentat.

Serviciul Urbanism și Autorizări în construcții,
Consilier superior,
Arh. Lăcrămioara Partenie



RAPORT DE SPECIALITATE

Se propune spre analiză și aprobarea Consiliului Local al municipiului Botoșani documentația de urbanism "Plan Urbanistic Zonal - str. Vilcele, nr.35 A-B, mun. Botoșani, CAD/CF69598, CAD/CF69599", întocmită de către proiectant general S.C. CASA CHIRIAC S.R.L., coordonator urbanist Arh. Dan O. Botez, în vederea realizării obiectivului "Construire două locuințe și împrejmuire terenuri", de către investitori persoane fizice.

În conformitate cu prevederile Legii 50/1991 cu modificările și completările ulterioare, Primăria municipiului Botoșani, prin reprezentanții săi legali, a eliberat Certificatul de Urbanism nr. 546/17.08.2022 în baza căruia s-a întocmit documentația de urbanism și au fost obținute avizele și acordurile prevăzute de lege.

Terenul necesar construirii obiectivului, în suprafață de CAD/CF69598 = 521,00mp și terenul CAD/CF69599 = 749,00mp, sunt proprietăți private persoane fizice; nu pot fi revendicate, nu sunt în litigiu.

Terenurile sunt situate în intravilanul municipiului Botoșani, U.T.R. nr. 20 – TAG – terenuri agricole (arabile, fânețe, vii, livezi); teren aflat în afara limitei de stabilitate a municipiului Botoșani, în zona de mlăștinire a apelor de suprafață

- Funcțiunea dominantă în U.T.R. 20 este LMu1 – subzonă exclusiv rezidențială cu clădiri de tip urban
- Funcțiuni complementare admise: IS, LMu2, LMrf1, Pp, TAG (în zona inundabilă a pârâului Luizaia),
- Funcțiuni interzise: LMre, I1, I2, A, CCf, S, TAG (cu excepția zonelor de la 8.21.3)

Prin documentația prezentată se propune:

- modificarea zonei funcționale existentă în PUG din TAG – terenuri agricole (arabile, fânețe, vii, livezi), corespunzător noii funcțiuni propuse LMu1-subzonă exclusiv rezidențială cu clădiri de tip urban P, P+1E, P+2E (locuințe și funcțiuni complementare), înălțimi de până la 10,00m în scopul edificării a două locuințe unifamiliale, pe amplasamente învecinate,

Studiul geotehnic anexat documentației afirmă că amplasamentele studiat nu ridică probleme de stabilitate și se pot amplasa construcțiile propuse. Se vor respecta prevederile studiului geotehnic.

Se vor respecta condițiile impuse prin avizele deținătorilor de utilități

CARACTERISTICI PRINCIPALE A SOLUȚIILOR PROPUSE PRIN P.U.Z.

OBIECTIVE PRINCIPALE ALE DOCUMENTAȚIEI

- Modificarea zonei funcționale existentă în PUG din TAG – terenuri agricole (arabile, fânețe, vii, livezi), corespunzător noii funcțiuni propuse LMu1-subzonă exclusiv rezidențială cu clădiri de tip urban P, P+1E, P+2E (locuințe și funcțiuni complementare), înălțimi de până la 10,00m în scopul edificării a două locuințe unifamiliale, pe amplasamente învecinate,
- Determinarea condițiilor de constructibilitate pe terenurile ce fac obiectul documentației de urbanism, în suprafață de CAD/CF69598 = 521,00mp și CAD/CF69599 = 749,00mp.

SOLUȚII PROPUSE

○ **Suprafața parcelei de referință CAD/CF69598 = 521,00mp**

- Funcțiunea propusă - locuință unifamilială
- Regim de înălțime – propus P+M – max P+2E
- Nr. niveluri = propus 2 niveluri supraterane – max admis 3 niveluri supraterane,
- H max la cornișă = 10,00 m (măsurat de la cota terenului sistematizat)
- Procent de Ocupare a Terenului (P.O.T.) = max.25%

- Coeficient de Utilizare a Terenului (C.U.T.) = max 0,25
 - S spațiu verde - min. 40 %
 - Circulații pietonale, carosabile și parcări, – max. 35%
 - Nr. parcări – min 1loc parcare/unitate de locuit
 - Împrejmuire teren CAD/CF69598 – conform planșa A.03 REGLEMENTARI URBANISTUCE
 - 55,41mp din terenul de referință CAD/CF69598 va avea categoria de folosință – CCr - căi de comunicație rutieră (drum)
- **Suprafața parcelei de referință CAD/CF69599 = 749,00mp**
- Funcțiunea propusă - locuință unifamilială
 - Regim de înălțime – propus P+M – max P+2E
 - Nr. niveluri = propus 2 niveluri supraterane – max admis 3 niveluri supraterane,
 - H max la cornișă = 10,00 m (măsurat de la cota terenului sistematizat)
 - Procent de Ocupare a Terenului (P.O.T.) = max.25%
 - Coeficient de Utilizare a Terenului (C.U.T.) = max 0,25
 - S spațiu verde - min. 50 %
 - Circulații pietonale, carosabile și parcări, – max. 25%
 - Nr. parcări – min 1loc parcare/unitate de locuit
 - Împrejmuire teren CAD/CF69599 – conform planșa A.03 REGLEMENTARI URBANISTUCE
 - 11,19mp din terenul de referință CAD/CF69599 va avea categoria de folosință – CCr - căi de comunicație rutieră (drum)

PRECIZĂRI/ OBSERVAȚII/ CONCLUZII:

Rezultatele informării și consultării publicului, raportul de informare și consultare a publicului:

Au fost afișate pe site –ul primariei www.primariabt.ro, secțiunea „primaria-planuri urbanistice” în data de 13.01.2023 și sunt anexate la raportul de specialitate.

Având în vedere Raportul de consultare și informare a publicului, întocmit conform procedurii prevăzute de H.C.L. nr.223/28.07.2011 privind aprobarea Regulamentului local de implicare a publicului în elaborarea sau revizuirea planurilor de urbanism și amenajare a teritoriului, publicat pe site-ul Primăriei Municipiului Botoșani, în conținutul căruia se precizează că în perioada stabilită pentru informarea și consultarea publicului nu s-au înregistrat sesizări, propuneri sau obiecțiuni privind obiectivul propus.

Propunem: aprobare P.U.Z. și R.L.U. aferent, cu respectarea următoarelor condiții:

- **Suprafața parcelei de referință CAD/CF69598 = 521,00mp**
- Funcțiunea propusă - locuință unifamilială
 - Regim de înălțime – propus P+M – max P+2E
 - Nr. niveluri = propus 2 niveluri supraterane – max admis 3 niveluri supraterane,
 - H max la cornișă = 10,00 m (măsurat de la cota terenului sistematizat)
 - Procent de Ocupare a Terenului (P.O.T.) = max.25%
 - Coeficient de Utilizare a Terenului (C.U.T.) = max 0,25
 - S spațiu verde - min. 40 %
 - Circulații pietonale, carosabile și parcări, – max. 35%
 - Nr. parcări – min 1loc parcare/unitate de locuit
 - Împrejmuire teren CAD/CF69598 – conform planșa A.03 REGLEMENTARI URBANISTUCE
 - 55,41mp din terenul de referință CAD/CF69598 va avea categoria de folosință – CCr - căi de comunicație rutieră (drum)
- **Suprafața parcelei de referință CAD/CF69599 = 749,00mp**
- Funcțiunea propusă - locuință unifamilială


- Regim de înălțime – propus P+M – max P+2E
 - Nr. niveluri = propus 2 niveluri supraterane – max admis 3 niveluri supraterane,
 - H max la cornișă = 10,00 m (măsurat de la cota terenului sistematizat)
 - Procent de Ocupare a Terenului (P.O.T.) = max.25%
 - Coeficient de Utilizare a Terenului (C.U.T.) = max 0,25
 - S spațiu verde - min. 50 %
 - Circulații pietonale, carosabile și parcări, – max. 25%
 - Nr. parcări – min 1loc parcare/unitate de locuit
 - Împrejmuire teren CAD/CF69599 – conform planșa A.03 REGLEMENTARI URBANISTUCE
 - 11,19mp din terenul de referință CAD/CF69599 va avea categoria de folosință – CCr - căi de comunicație rutieră (drum)
- Delimitarea cadastrală a terenurilor proprietate propuse pentru redimensionarea străzilor adiacente parcelei studiate.
 - Se vor respecta toate condițiile impuse prin avizele deținătorilor de utilități urbane.
 - Toate cheltuielile necesare în vederea realizării obiectivului privesc exclusiv investitorul.

În concluzie, având în vedere ca documentația de urbanism prezentată respectă prevederile legislației și a normelor tehnice aflate în valabilitate, propunem aprobarea P.U.Z. și R.L.U. aferent, în vederea realizării obiectivului “Construire două locuințe și împrejmuire teren”.

**ARHITECT ȘEF,
ALEXANDRU AGAVRILOAE**



**ÎNTOCMIT,
LACRAMIOARA PARTENIE**



Nr. 29127 din 13.01.2023

RAPORT
DE INFORMARE ȘI CONSULTARE A PUBLICULUI
Privind avizarea documentației Plan Urbanistic Zonal și R.L.U. aferent
“Construire două locuințe și împrejmuire teren”
str. Vîlcele, nr.35 A-B, mun. Botosani, CAD/CF69598, CAD/CF69599

Având în vedere Ordinul nr. 2701/30.12.2010 pentru aprobarea Metodologiei de informare și consultare a publicului cu privire la elaborarea sau revizuirea planurilor de amenajare a teritoriului și de urbanism ;

Având în vedere procedura prevăzută în H.C.L. nr.223/28.07.2011 privind aprobarea Regulamentului local de implicare a publicului în elaborarea sau revizuirea planurilor de urbanism și amenajare a teritoriului ;

Se întocmește Raportul informării și consultării publicului, Etapa 2 – etapa pregătitoare P.U.Z. și R.L.U. aferent:

- Plan Urbanistic Zonal și R.L.U. aferent - “Construire două locuințe și împrejmuire teren”,
- Nr. de înregistrare : 29127/24.11.2022
- Amplasament : str. Vîlcele, nr.35 A-B, mun. Botosani, CAD/CF69598, CAD/CF69599
- Inițiator: persoane fizice
- Proiectant: S.C. CASA CHIRIAC S.R.L.,
- Coordonator urbanism: Arh. Dan O Botez

Informarea și consultarea publicului s-a desfășurat astfel :

1. În perioada 12.12.2022 - 27.12.2022 s-a desfășurat consultarea și informarea publicului cu privire la această documentație.
2. Documentația a putut fi consultată la sediul administrației publice, Instituția Arhitect Șef - Serviciul urbanism din Calea Națională nr.101 (fosta Casa Cărții) și pe site –ul primăriei www.primariabt.ro, secțiunea „primaria-planuri urbanistice”.
3. Afișarea pe panouri amplasate de către inițiatorul documentației de urbanism pe parcela care a generat P.U.Z.-ul.
4. În data de 12.12.2022 a fost publicat anunțul cu privire la propunerea P.U.Z. “Construire două locuințe și împrejmuire teren”, str. Vîlcele, nr.35 A-B, mun. Botosani, CAD/CF69598, CAD/CF69599, inițiator persoană fizică; proiectant S.C. CASA CHIRIAC S.R.L., șef proiect URB. Arh. Dan O Botez, pe site-ul Primăriei municipiului Botoșani, www.primariabt.ro, a fost afișat pe panouri rezistente la intemperii, pe parcela ce a generat PUZ-ul, și s-au trimis notificări (cu confirmare de primire) proprietarului direct învecinat - o adresă poștală;

5. În perioada stabilită pentru consultarea și informarea publicului nu s-au înregistrat scrisori reprezentând obiecțiuni, sugestii sau propuneri
6. Nici o persoană nu a solicitat consultarea documentației la sediul administrației publice.
7. Rezultatele informării și consultării au fost afișate pe site-ul oficial www.primariabt.ro, în data de 13.01.2023.
8. După data de 12.12.2022 nu s-au înregistrat sesizări sau solicitări de organizare a unei dezbateri publice.

Având în vedere că s-au respectat procedurile prevăzute de H.C.L. nr. 223/28.07.2011 privind aprobarea Regulamentului local de implicare a publicului în elaborarea sau revizuirea planurilor de urbanism și amenajare a teritoriului, corespunzător Etapei 2 – etapa pregătitoare P.U.Z. și R.L.U. aferent pentru obiectivul “Construire două locuințe și împrejmuire teren”, str. Vîlcele, nr.35 A-B, mun. Botosani, CAD/CF69598, CAD/CF69599, inițiator persoane fizice; proiectant S.C. CASA CHIRIAC S.R.L., șef proiect URB. Arh. Dan O Botez.

Arhitect Șef,
ALEXANDRU AGAVRILLOAE



Șef serviciu,
Ing. LUMINIȚA MIHAELA ANTOCHE



Consilier superior,
Arh. LĂCRĂMIOARA PARTENIE



Nr. 29127 din 13.01.2023

REZULTATELE INFORMĂRII ȘI CONSULTĂRII PUBLICULUI

Etapa 2 – etapa pregătitoare P.U.Z. și R.L.U. aferent:

- Plan Urbanistic Zonal și Regulament Local de Urbanism aferent - "Construire două locuințe și împrejmuire teren",
- Amplasament: str. Vîlcele, nr.35 A-B, mun. Botosani, CAD/CF69598, CAD/CF69599
- Inițiator: persoane fizice
- Proiectant: S.C. Casa Chiriac S.R.L.,
- Coordonator urbanism: Arh. Dan O. Botez

Detalii privind tehnicile și metodele utilizate de solicitant pentru a informa și consulta publicul,

În conformitate cu prevederile Ordinului nr. 2701/30.12.2010 pentru aprobarea Metodologiei de informare și consultare a publicului cu privire la elaborarea sau revizuirea planurilor de amenajare a teritoriului și de urbanism, a H.C.L. nr. 223/28.07.2011 privind aprobarea Regulamentului local de implicare a publicului în elaborarea sau revizuirea planurilor de urbanism și amenajare a teritoriului, a Legii nr. 350/6.07.2001 privind amenajarea teritoriului și urbanismul (actualizată), vă aducem la cunoștință rezultatele informării și consultării publicului :

Informarea și consultarea publicului s-a desfășurat astfel :

1. În perioada 12.12.2022 - 27.12.2022 s-a desfășurat consultarea și informarea publicului cu privire la această documentație.
2. Documentația a putut fi consultată la sediul administrației publice, Instituția Arhitect Șef - Serviciul urbanism din Calea Națională nr.101 (fosta Casa Cărții) și pe site-ul primăriei www.primariabt.ro, secțiunea „primaria-planuri urbanistice”.
3. Afișarea pe panouri amplasate de către inițiatorul documentației de urbanism pe parcela care a generat P.U.Z.-ul.
4. Nici o persoană nu a solicitat consultarea documentației la sediul administrației publice.
5. După data de 12.12.2022 nu s-au înregistrat sesizări privind propunerile documentației.
6. Rezultatele informării și consultării au fost afișate pe site-ul oficial www.primariabt.ro în data de 13.01.2023.

Având în vedere că s-au respectat procedurile prevăzute de H.C.L. nr.223/28.07.2011 privind aprobarea Regulamentului local de implicare a publicului în elaborarea sau revizuirea planurilor de urbanism și amenajare a teritoriului, corespunzător Etapei 2 – etapa elaborării P.U.Z. și R.L.U. aferent, "Construire două locuințe și împrejmuire teren", str. Vîlcele, nr.35 A-B, mun. Botosani, CAD/CF69598, CAD/CF69599, inițiator persoana fizică, proiectant: S.C. Casa Chiriac S.R.L., coordonator urbanism: Urb. Arh. Dan O. Botez.

Arhitect Șef,
Arh. ALEXANDRU AGAVRILLOAE



Șef serviciu,
Ing. LUMINIȚA MIHAELA ANTOCHE



1/1

Consilier superior,
Arh. LĂCRĂMIOARA PARTENIE





România
Județul Botoșani
Municipiul Botoșani

CF: 3372882

Nr. 35 din 25.01.2023

CĂTRE,
S.C. MEDIAPRESS S.R.L.

În conformitate cu prevederile art. 7 din Legea nr. 52/2003 privind transparența decizională în administrația publică, republicată, vă transmitem, pentru publicare anunțul referitor la inițierea a două proiecte de acte normative.

Plata se va face din contul nostru nr. RO37TREZ11624510220XXXXX, deschis la Trezoreria Municipiului Botoșani.

**Primar,
Cosmin Ionuț Andrei**

**Secretar general,
Ioan Apostu**

**Director economic,
Mirela Elena Gheorghică**

**Întocmit,
Alina Ecaterina Manolache**



România
Județul Botoșani
Municipiul Botoșani

CF: 3372882

Nr. 35 din 25.01.2023

CĂTRE,

S.C. „SAVYN MEDIA JOURNAL” S.R.L. BOTOȘANI

În conformitate cu prevederile art. 7 din Legea nr. 52/2003 privind transparența decizională în administrația publică, republicată, vă transmitem, pentru publicare anunțul referitor la inițierea a două proiecte de acte normative.

Plata se va face din contul nostru nr. RO37TREZ11624510220XXXXX, deschis la Trezoreria Municipiului Botoșani.

Primar,
Cosmin Ionuț Andrei

Secretar general,
Ioan Apostu

Director economic,
Mirela Elena Gheorghită

Întocmit,
Alina Ecaterina Manolache

**Anunț privind deschiderea procedurii de transparență decizională a procesului de
elaborare a proiectelor unor acte normative
din data de 26.01.2023**

În data de 26 ianuarie 2023 Primăria Municipiului Botoșani anunță deschiderea procedurii de transparență decizională a procesului de elaborare următoarelor proiecte de acte normative:

1. **Proiect de hotărâre pentru aprobarea documentației „Plan urbanistic Zonal – str. Vîlcele, nr. 35A-B, mun. Botoșani, CAD/CF69598, CAD/CF69599” în vederea realizării obiectivului „construire două locuințe și împrejmuire terenuri”**
2. **Proiect de hotărâre pentru aprobarea documentației „Plan urbanistic Zonal – str. Ștefăniță Vodă, nr. 44A, mun. Botoșani, CAD/CF66634” în vederea realizării obiectivului „construire locuință parter și anexă gospodărească”**

Documentația aferentă proiectelor de hotărâri poate fi consultată pe site-ul Primăriei, prima pagină, în Monitorul Oficial Local la pct. 3 secțiunea - Informare asupra proiectelor de hotărâri aflate în dezbatere publică conform Legii nr. 52/2003 privind transparența decizională în administrația publică și care vor fi supuse aprobării Consiliului Local.

Proiectele de acte normative se pot obține în copie, pe bază de cerere depusă la Registratura instituției.

Persoanele fizice sau juridice interesate pot depune în scris la Aparatul Consiliului Local, la sediul Primăriei, Piața Revoluției nr. 1, camera 104, propuneri, sugestii sau opinii cu valoare de recomandare la proiectul de hotărâre, în termen de 10 de zile lucrătoare începând cu data publicării anunțului, luni - joi între orele 8,00-16,00, vineri 8,00-14,00.

Materialele transmise vor purta mențiunea:

1. „Propuneri pentru proiectul de hotărâre pentru aprobarea documentației „Plan urbanistic Zonal – str. Vîlcele, nr. 35A-B, mun. Botoșani, CAD/CF69598, CAD/CF69599” în vederea realizării obiectivului „construire două locuințe și împrejmuire terenuri”
2. „Propuneri pentru proiectul de hotărâre pentru aprobarea documentației „Plan urbanistic Zonal – str. Ștefăniță Vodă, nr. 44A, mun. Botoșani, CAD/CF66634” în vederea realizării obiectivului „construire locuință parter și anexă gospodărească”.

Propunerile pot fi transmise și electronic la adresa de e – mail: primaria@primariabt.ro

Propunerile trimise vor fi publicate pe pagina de internet a instituției, Monitorul Oficial Local - linkul primariabt.ro la pct. 3 secțiunea Informare asupra proiectelor de hotărâri aflate în dezbatere publică conform Legii nr. 52/2003 privind transparența decizională în administrația publică și care vor fi supuse aprobării Consiliului Local.

Nepreluarea recomandărilor formulate și înaintate va fi justificată în scris.

Pentru cei interesați, există și posibilitatea organizării unei întâlniri în care să se dezbată public proiectul de act normativ, în cazul în care acest lucru este cerut în scris de către o asociație legal constituită sau de către o altă autoritate sau instituție publică.

Pentru informații suplimentare, vă stăm la dispoziție la următoarele date de contact: Aparatul Consiliului Local – telefon: 0372316708, e-mail primaria@primariabt.ro

**Primar,
Cosmin Ionuț Andrei**





1. Propuneri pentru proiectul de hotărâre pentru aprobarea documentației „Plan urbanistic Zonal – str. Vilcele, nr. 35A-B, mun. Botoșani, CAD/CF69598, CAD/CF69599” în vederea realizării obiectivului „construire două locuințe și împrejurimi terenuri”

2. Propuneri pentru proiectul de hotărâre pentru aprobarea documentației „Plan urbanistic Zonal – str. Ștefăniță Vodă, nr. 44A, mun. Botoșani, CAD/CF66634” în vederea realizării obiectivului „construire locuință parter și anexă gospodărească”.

Propunerile pot fi transmise și electronic la adresa de e – mail: primaria@primariabt.ro

Propunerile trimise vor fi publicate pe pagina de internet a instituției, Monitorul Oficial Local - linkul primariabt.ro la pct. 3 secțiunea Informare asupra proiectelor de hotărâri aflate în dezbateri publice conform Legii nr. 52/2003 privind transparența decizională în administrația publică și care vor fi supuse aprobării Consiliului Local.

Nepreluarea recomandărilor formulate și înaintate va fi justificată în scris.

Pentru cei interesați, există și posibilitatea organizării unei întâlniri în care să se dezbată public proiectul de act normativ, în cazul în care acest lucru este cerut în scris de către o asociație legal constituită sau de către o altă autoritate sau instituție publică.

Pentru informații suplimentare, vă stăm la dispoziție la următoarele date de contact: Aparatul Consiliului Local – telefon: 0372316708, e-mail primaria@primariabt.ro

Primar,
Cosmin Ionuț Andrei



Urmărește-ne și pe **Google News**



Complexul Străbunicu

Casa Mică - const
1897. Renovată co

Casa Străbunicului

Descr

PROMOTED CONTENT

mgid ▶

GLAMI



Cea mai mare selecție de gecă într-un singur loc

GLAMI



REMINGTON

EST NEW YORK 1937

HYDI

DESCR



blueprint
tipografie digitală



PARTENERI

CONTACTEAZĂ-NE
+04 751 607 447

ȘTIRI ASTĂZI, 07:25

ANUNȚ privind deschiderea procedurii de transparență decizională a procesului de elaborare a proiectelor unor acte normative din data de 26.01.2023

În data de 26 ianuarie 2023 Primăria Municipiului Botoșani anunță deschiderea procedurii de transparență decizională a procesului de elaborare următoarelor proiecte de acte normative:



1. Proiect de hotărâre pentru aprobarea documentației „Plan urbanistic Zonal – str. Vilcele, nr. 35A-B, mun. Botoșani, CAD/CF69598, CAD/CF69599” în vederea realizării obiectivului „construire două locuințe și împrejmuire terenuri”

2. Proiect de hotărâre pentru aprobarea documentației „Plan urbanistic Zonal – str. Ștefăniță Vodă, nr. 44A, mun. Botoșani, CAD/CF66634” în vederea realizării obiectivului „construire locuință parter și anexă gospodărească”

Documentația aferentă proiectelor de hotărâri poate fi consultată pe site-ul Primăriei, prima pagină, în Monitorul Oficial Local la pct 3 secțiunea - Informare asupra proiectelor de hotărâri aflate în dezbateri publice conform Legii nr. 52/2003 privind transparența decizională în administrația publică și care vor fi supuse aprobării Consiliului Local.

Proiectele de acte normative se pot obține în copie, pe bază de cerere depusă la Registratura instituției.

Persoanele fizice sau juridice interesate pot depune în scris la Aparatul Consiliului Local, la sediul Primăriei, Piața Revoluției nr. 1, camera 104, propuneri, sugestii sau opinii cu valoare de recomandare la proiectul de hotărâre, în termen de 10 de zile lucrătoare începând cu data publicării anunțului, luni - joi între orele 8,00-16,00, vineri 8,00-14,00.

Materialele transmise vor purta mențiunea:

REMINGTON
EST NEW YORK 1937




W I N T E R



SUCEAVA.IULIUSMALL.COM

Inovăm și performăm
1991 - 2021



FABRICA DE
TERMOPANE



✓ GEAMURI

✓ UȘI

✓ UȘI DE GARAJ



GEALAN

SALAMANDER

complast

Academia Științifică