

ROMANIA
JUDETUL BOTOSANI
MUNICIPIUL BOTOSANI
CONSILIUL LOCAL

HOTĂRÂRE

privind declararea unor imobile ca bunuri aparținând domeniului privat de interes local al Municipiului Botoșani

CONSILIUL LOCAL AL MUNICIPIULUI BOTOȘANI

analizând propunerea domnului Primar Cosmin Ionuț Andrei privind declararea unor imobile ca bunuri aparținând domeniului privat de interes local al municipiului Botoșani;

văzând raportul de specialitate al Serviciului Patrimoniu, Biroului Cadastru și Serviciului Contabilitate, precum și raportul de avizare al comisiei de specialitate a Consiliului Local al Municipiului Botoșani,

în conformitate cu prevederile art. 129 alin. (2) lit. c), ale art. 354, art. 355 și art. 357 din Ordonanța de urgență a Guvernului nr. 57/03.07.2019, privind Codul administrativ, cu modificările și completările ulterioare și ale Hotărârii Guvernului nr. 392/2020 privind aprobarea Normelor tehnice pentru întocmirea inventarului bunurilor care alcătuiesc domeniul public și privat al comunelor, al orașelor, al municipiilor și al județelor;

în temeiul art. 139 alin (3) lit. g), al art. 196 alin (1) lit. a) și ale art. 240 alin. 2 din Ordonanța de urgență a Guvernului nr. 57 din 3 iulie 2019 privind Codul administrativ, publicată în Monitorul Oficial al României nr. 555 din 5 iulie 2019, cu modificările și completările ulterioare,

H O T Ă R Ă Ș T E:

Art. 1. (1) Se declară ca bunuri aparținând domeniului privat de interes local al municipiului Botoșani următoarele bunuri imobile prevăzute în procesul verbal de inventariere al comisiei de inventariere, în vederea obținerii numerelor cadastrale provizorii:

Nr. crt.	Codul de clasificare	Denumirea bunului	Elementele de identificare	Anul dobândirii și/sau al dării în folosință	Valoarea de inventar (lei)	Situația juridică actuală
0	1	2	3	4	5	6
408	“_“	Curți, construcții	Aleea Grivița nr. 11 - teren CC în suprafață de 121 mp	1980	21659,00	Decret expropriere nr. 147/1980
409	“_“	Curți, construcții	Aleea Slt. Ion Elefterescu nr. 15, sc. C, parter, ap. 3 - teren CC în suprafață de 7 mp	1983	1209,32	Decret expropriere nr. 184/1983
410	“_“	Curți, construcții	Aleea Parcul Tineretului nr. 12 - teren CC în suprafață de 123 mp	1985	21249,48	Decret expropriere nr. 154/1985
411	“_“	Curți, construcții	Strada Victoriei nr. 28 - teren CC în suprafață de 285 mp (cale de acces)	1986	51015,00	Decret expropriere nr. 217/1986
412	“_“	Arabil	Strada Victoriei nr. 28 - teren A în suprafață de 157 mp	1986	28103,00	Decret expropriere nr. 217/1986

(2) Bunurile prevăzute la alin. (1) se identifică prin planșele anexe 408 - 412 la prezenta hotărâre.

Art. 3. Se actualizează poziția nr. 314 din H.C.L. nr. 487/31.10.2022, în sensul că la rubrica **Elemente de identificare** se va citi „Strada Arhimandrit Marchian nr. 5 – teren CC în suprafață de

755 mp”, la rubrica **Anul dobândirii și/sau al dării în folosință** se va citi „1979”, la rubrica **Situația juridică actuală** se va citi „Decret nr. 332/13.09.1979”.

Art. 4. Se actualizează poziția nr. 315 din H.C.L. nr. 487/31.10.2022 în sensul că la rubrica **Elemente de identificare** se va citi „Strada Arhimandrit Marchian nr. 5 – teren CC în suprafață de 4242 mp”, la rubrica **Anul dobândirii și/sau al dării în folosință** se va citi „1979”, la rubrica **Situația juridică actuală** se va citi „Decret nr. 332/13.09.1979”.

Art. 5. Se modifică poziția nr. 371 din H.C.L. nr. 165/12.04.2023, în sensul că se diminuează suprafața imobilului de la 658,00 mp la 524,00 mp (din care CC – 15 mp, V – 76 mp, A - 433 mp), situat pe strada Calea Națională nr. 139, conform măsurătorilor efectuate în sistem de coordonate Stereo 70 ce corespund cu realitatea din teren.

Art. 6. Se modifică poziția nr. 24 din H.C.L. nr. 95/29.03.2019, în sensul că se majorează suprafața imobilului de la 40,30 mp la 77,00 mp teren CC, situat pe Aleea Parcul Tineretului nr. 12, conform măsurătorilor efectuate în sistem de coordonate Stereo 70 ce corespund cu realitatea din teren.

Art. 7. Primarul Municipiului Botoșani, prin serviciile aparatului de specialitate, va duce la îndeplinire prevederile prezentei hotărâri.

**PREȘEDINTE DE ȘEDINȚĂ,
Consilier, Monica Delia Adăscăliței**

**CONTRASEMNEAZĂ,
Secretar general, Oana Gina Chițanu**

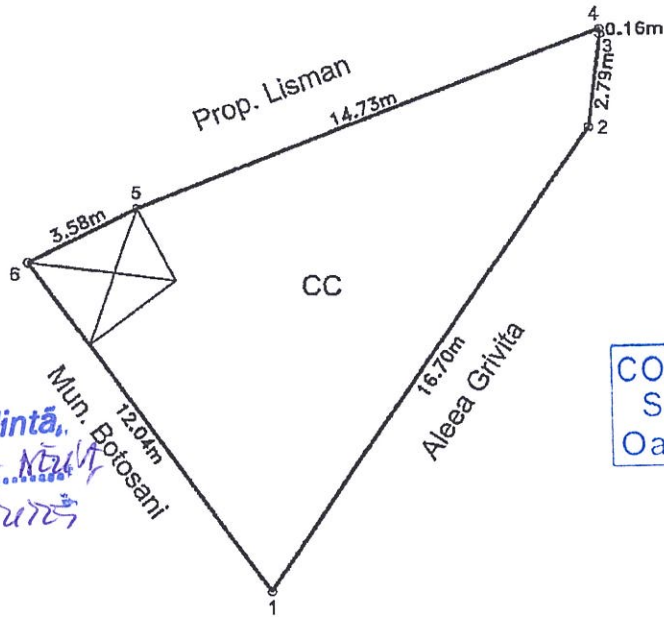
**Botoșani, 28.07.2023
Nr. 346**

Plan de amplasament și delimitare a imobilului

Scara 1: 200

Nr. cadastral	Suprafața măsurată a imobilului (mp)	Adresa imobilului
	121	Mun. Botoșani, Aleea Grivița nr.11, jud. Botoșani.

Nr. Cartea Funciară	Unitatea Administrativ Teritorială (UAT)
	BOTOȘANI



*Presedinte de sedinta,
Consilier, MONICA NITAI
AAASCADUTES*

CONTRASEMNEAZĂ
Secretar general
Oana Gina Chițanu

Anexa nr. 408 la HCL nr. 346 / 28.07.2023

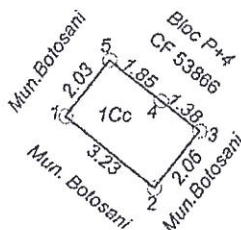
A. Date referitoare la teren			
Nr. parcelă	Categorie de folosință	Suprafața (mp)	Mențiuni
-	CC	121	Imobil parțial împrejmuit: gard din tablă pe laturile cuprinse între punctele 1-2, 2-3, 3-4, 1-6. Lipsă gard pe laturile cuprinse între punctele 4-5, 5-6.
Total		121	-
B. Date referitoare la construcții			
Cod	Destinația	Suprafața construită la sol (mp)	Mențiuni
-	-	-	-
Total		-	-
Suprafața totală măsurată a imobilului = 121 mp Suprafața din act = 121 mp			
<p>Executant Cardaș Adrian-Mihai (nume, prenume)</p> <p><i>Certificat de autorizare: Seria RO-BT-F, Nr. 0155 Categoria C</i></p> <p>Confirm executarea măsurătorilor la teren, corectitudinea și acuratețea măsurărilor cadastrale și corespondența acestora cu realitatea din teren</p> <p style="text-align: center;">CARDAȘ ADRIAN MIHAI 2023.07.21 13:03:32 +03'00"</p> <p style="text-align: center;">Data: 21.07.2023</p>		<p style="text-align: center;">Inspector</p> <p>Confirm introducerea imobilului în baza de date integrată și atribuirea numărului cadastral</p> <p style="text-align: center;">Semnătura și parafa</p> <p style="text-align: center;">Data.....</p> <p style="text-align: center;">Ștampila BCPI</p>	

Plan de amplasament și delimitare a imobilului

Scara 1:200

Nr cadastral	Suprafata masurata	Adresa imobilului: intravilan
	7.00 mp	mun. Botosani, str. Ion Elefterescu nr. 15 sc.C, parter ap.3

Carte Funciara nr.		UAT	Bolosani
--------------------	--	-----	----------




Președinte de **sedintă**,
 Consilier, **MONICA ALEXA**
 ALEXANDRU

CONTRASEMNEAZĂ
 Secretar general
 Oana Gina Chițanu

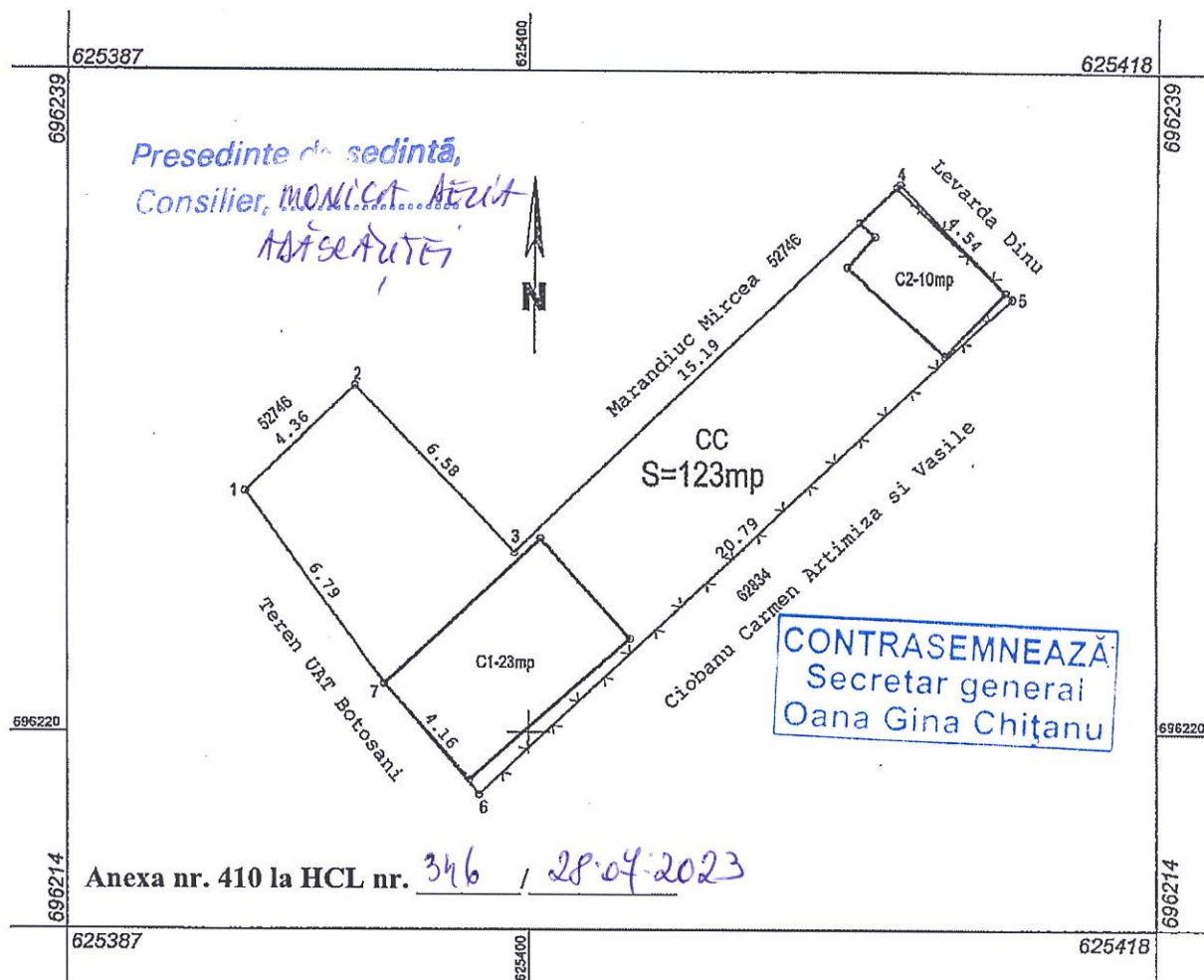
Nr. Pct.	X [m]	Y [m]
1	696092.991	625639.769
2	696094.600	625641.055
3	696095.450	625639.970
4	696096.593	625638.515
5	696095.008	625637.247

Anexa nr. 409 la HCL nr. 346 / 28.07.2023

A. Date referitoare la teren				
Nr. parcela	Categoria de folosinta	Suprafata (mp)	Valoare de impozitare (lei)	Mentiuni
	Cc	7.00		Teren Municipiul Botosani. S = 6.80 mp-teren imprejmuit
TOTAL		7.00		
B. Date referitoare la constructii				
Cod constr.	Suprafata construita la sol (mp)	Valoare de impozitare (lei)	Mentiuni	
TOTAL				
Suprafata totala masurata a imobilului = 7.00 mp				
Suprafata din act = 7.00 mp				
Executant: ing. Males Daniel Alexandru Confirm executarea măsurătorilor la teren, corectitudinea întocmirii documentației cadastrale și corespundența acestora cu realitatea din teren  Semnătura și ștampila Data: 13.07.2023			Inspector Confirm introducerea imobilului în baza de date integrată și atribuirea numărului cadastral Semnătura și parafa Data..... Ștampila BCPI	

Scara 1:200

Nr. cadastral	Suprafata măsurată	Adresa imobilului
	123 mp	Mun. Botoșani, aleea Parcul Tineretului, nr. 12, jud. Botoșani
Cartea Funciară nr.		Unitatea Administrativ Teritorială (UAT)
		BOTOȘANI

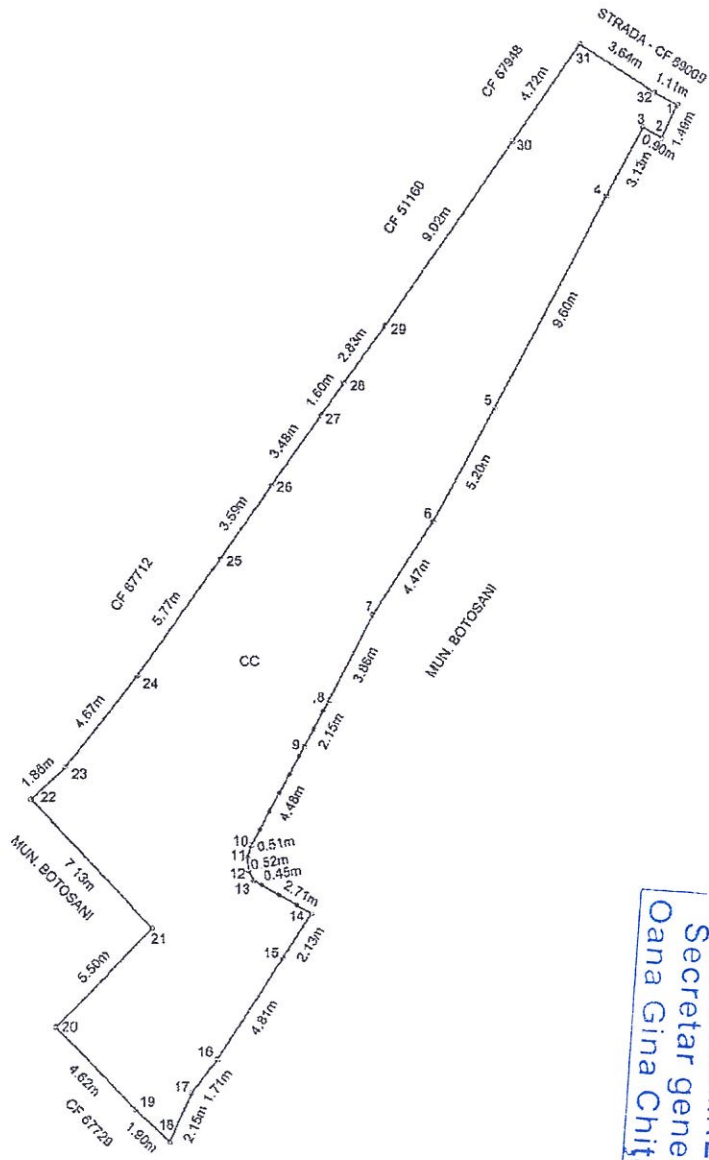


A. Date referitoare la teren			
Nr. parcela	Categorie de folosinta	Suprafata (m.p.)	Mentii
-	CC	123	Terenul este împrejmuit cu gard intre punctele 4-5-6 și neîmprejmuit în rest.
Total		123	-
B. Date referitoare la construcții			
Cod	Destinatia	Suprafata construită la sol (mp)	Mentii
C1	CA	23	Gara.
C2	CA	10	Anexa gospodareasca.
Total		33	-
Suprafata totală măsurată a imobilului= 123mp			
Executant: ing. Marius-Corneliu Ungureanu Aut. Seria RO-BT-F Nr.0021/02.11.2010 Confirm executarea măsurătorilor în teren, corectitudinea întocmirii documentatiei cadastrale și corespondenta acestora cu realitatea Data: 13.07.2023 Semnatura:		Inspector: Confirm introducerea imobilului în baza de date integrată și atribuirea numărului cadastral Data: Stampila BCPI	

Plan de amplasament și delimitare a imobilului

Scara 1 : 200

Nr. cadastral	Suprafața măsurată	Adresa imobilului	
	285 mp	Intravilan Botosani, str. Victoriei nr. 28, judetul Botosani	
Cartea Funciară		UAT	Botosani



Handwritten notes:
 sedinta,
 siner, nu s-a atit
 AA 509 475

Anexa nr. 411 la HCL nr. 346 / 28.07.2023

CONTRASEMNEAZĂ
 Secretar general
 Oana Gina Chitanu

A. Date referitoare la teren			
Nr. parcelă	Categoria de folosință	Suprafața (mp)	Mențiuni
-	CC	285	Teren intravilan – cale de acces
Total		285	-

B. Date referitoare la construcții			
Cod	Destinație	Suprafața construită la sol (mp)	Mențiuni
-	-	-	-
Total		-	-

Suprafața totală măsurată = 285 mp
 Suprafața din act = 285 mp

Executant: s.c. ARGOS CAD PROIECT s.r.l.	Inspector
CERTIFICAT Confirm executarea măsurătorii pe teren, corectitudinea înocinării și a planului cadastral și corectitudinea acestor date în baza de date a Serviciului de Cadastru și Planimetrie al Municipiului Botosani. Semnătura și ștampila lui BEJINARU S.R.L. Data 06.07.2023	Confirm introducerea imobilului în baza de date integrată și atribuirea numărului cadastral Semnătura și parafa Data..... Ștampila BCPI

Plan de amplasament și delimitare a imobilului

Scara 1 : 200

Nr. cadastral	Suprafața măsurată	Adresa imobilului	
	157 mp	Intravilan Botosani, str. Victoriei nr. 28, judetul Botosani	
Cartea Funciară	-	UAT	BOTOSANI



sedinta de sedinta,
MONICA ADAM
ADASCANITZ

CONTRASEMNEAZĂ
Secretar general
Oana Gina Chitanu

Anexa nr. 412 la HCL nr. 346 , 28.04.2023

A. Date referitoare la teren			
Nr. parcelă	Categoria de folosință	Suprafața (mp)	Mențiuni
-	A	157	Teren intravilan partial imprejmuit
Total		157	-
B. Date referitoare la construcții			
Cod	Destinație	Suprafața construită la sol (mp)	Mențiuni
-	-	-	-
Total		-	-
Suprafața totală măsurată = 157 mp			
Suprafața din act = 157 mp			
Executant: s.c. ARGOS CAD PROIECT S.R.L.			Inspector
Confirma executarea măsurătorilor la teren, corectitudinea întocmirii documentației cadastrale și corespondența acesteia cu realitatea din teren. Semnătura și stampila			Confirm introducerea imobilului în baza de date integrată și atribuirea numărului cadastral Semnătura și parafa Data.....
Data 06.07.2023			Stampila BCPI