

ROMANIA
JUDETUL BOTOSANI
MUNICIPIUL BOTOSANI
CONSILIUL LOCAL

HOTĂRÂRE

privind declararea unor imobile ca bunuri aparținând domeniului privat de interes local al Municipiului Botoșani

CONSILIUL LOCAL AL MUNICIPIULUI BOTOȘANI

analizând propunerea domnului Primar Cosmin Ionuț Andrei privind declararea unor imobile ca bunuri aparținând domeniului privat de interes local al municipiului Botoșani;

văzând raportul de specialitate al Serviciului Patrimoniu, Biroului Cadastru și Serviciului Contabilitate, precum și raportul de avizare al comisiei de specialitate a Consiliului Local al Municipiului Botoșani,

în conformitate cu prevederile art. 129 alin. (2) lit. c), ale art. 354, art. 355 și art. 357 din Ordonanța de urgență a Guvernului nr. 57/03.07.2019, privind Codul administrativ, cu modificările și completările ulterioare și ale Hotărârii Guvernului nr. 392/2020 privind aprobarea Normelor tehnice pentru întocmirea inventarului bunurilor care alcătuiesc domeniul public și privat al comunelor, al orașelor, al municipiilor și al județelor;

în temeiul art. 139 alin (3) lit. g), al art. 196 alin (1) lit. a) și ale art. 240 alin. 2 din Ordonanța de urgență a Guvernului nr. 57 din 3 iulie 2019 privind Codul administrativ, publicată în Monitorul Oficial al României nr. 555 din 5 iulie 2019, cu modificările și completările ulterioare,

H O T Ă R Ă Ș T E:

Art. 1. (1) Se declară ca bunuri aparținând domeniului privat de interes local al municipiului Botoșani următoarele bunuri imobile prevăzute în procesul verbal de inventariere al comisiei de inventariere, în vederea obținerii numerelor cadastrale provizorii:

Nr. crt.	Codul de clasificare	Denumirea bunului	Elementele de identificare	Anul dobândirii și/sau al dării în folosință	Valoarea de inventar (lei)	Situația juridică actuală
0	1	2	3	4	5	6
413	“-“	Curți, construcții	Calea Națională nr. 29 - teren CC în suprafață de 183 mp	1974	32757,00	Decret expropriere nr. 159/1974
414	“-“	Curți, construcții	Str. Primăverii nr. 2E - teren CC în suprafață de 41 mp	1977	7509,97	Decret expropriere nr. 396/1977
415	“-“	Curți, construcții	Str. Independenței nr. 12 - teren CC în suprafață de 78 mp	1986	13962,00	Decret expropriere nr. 217/1986
416	“-“	Construcție	Str. Independenței nr. 12 - construcție locuință, cu suprafața construită la sol de 78 mp	1986	188760,00	Decret expropriere nr. 217/1986
417	“-“	Curți, construcții	Str. Parcul Tineretului nr. 21 - teren CC în suprafață de 94 mp	1981	16239,44	Decret expropriere nr. 420/1981
418	“-“	Construcție	Str. Parcul Tineretului nr. 21 - construcție locuință, cu suprafața construită la sol de 63 mp și suprafața construită desfășurată de 67 mp	1981	145530,00	Decret expropriere nr. 420/1981
419	“-“	Curți, construcții	Aleea Mihail Kogălniceanu nr. 14 - teren CC în suprafață de 223 mp	1984	39917,00	Decret expropriere nr. 174/1984

(2) Bunurile prevăzute la alin. (1) se identifică prin planșele anexe 413 - 419 la prezenta hotărâre.

Art. 2. Se aprobă efectuarea demersurilor pentru anularea numărului cadastral 70431 și sistarea cărții funciare nr. 70431, pentru imobilul teren în suprafață de 27 mp situat în municipiul Botoșani, aleea Mihail Kogălniceanu nr. 4.

Art. 3. Primarul Municipiului Botoșani, prin serviciile aparatului de specialitate, va duce la îndeplinire prevederile prezentei hotărâri.

**PREȘEDINTE DE ȘEDINȚĂ,
Consilier, Monica Delia Adăscăliței**

**CONTRASEMNEAZĂ,
Secretar general, Oana Gina Chițanu**

**Botoșani, 28.08.2023
Nr. 383**

PLAN DE AMPLASAMENT ȘI DELIMITARE A IMOBILULUI

SCARA 1:200

Nr. Cadastral	Sup. măsurată (m ²)	Adresa imobilului
	183,00	Mun. Botosani, Calea Nationala NR. 29

Nr. Carte Funciară	Unitatea Administrativ Teritorială (UAT)
	BOTOSANI



A. DATE REFERITOARE LA TEREN

Nr. Parcelă	Cat. de folosință	Suprafața (m ²)	Mențiuni
-	CC	183,00	Teren partial imprejmuit.
-	-	-	
Total:		183,00	-

B. DATE REFERITOARE LA CONSTRUCȚII

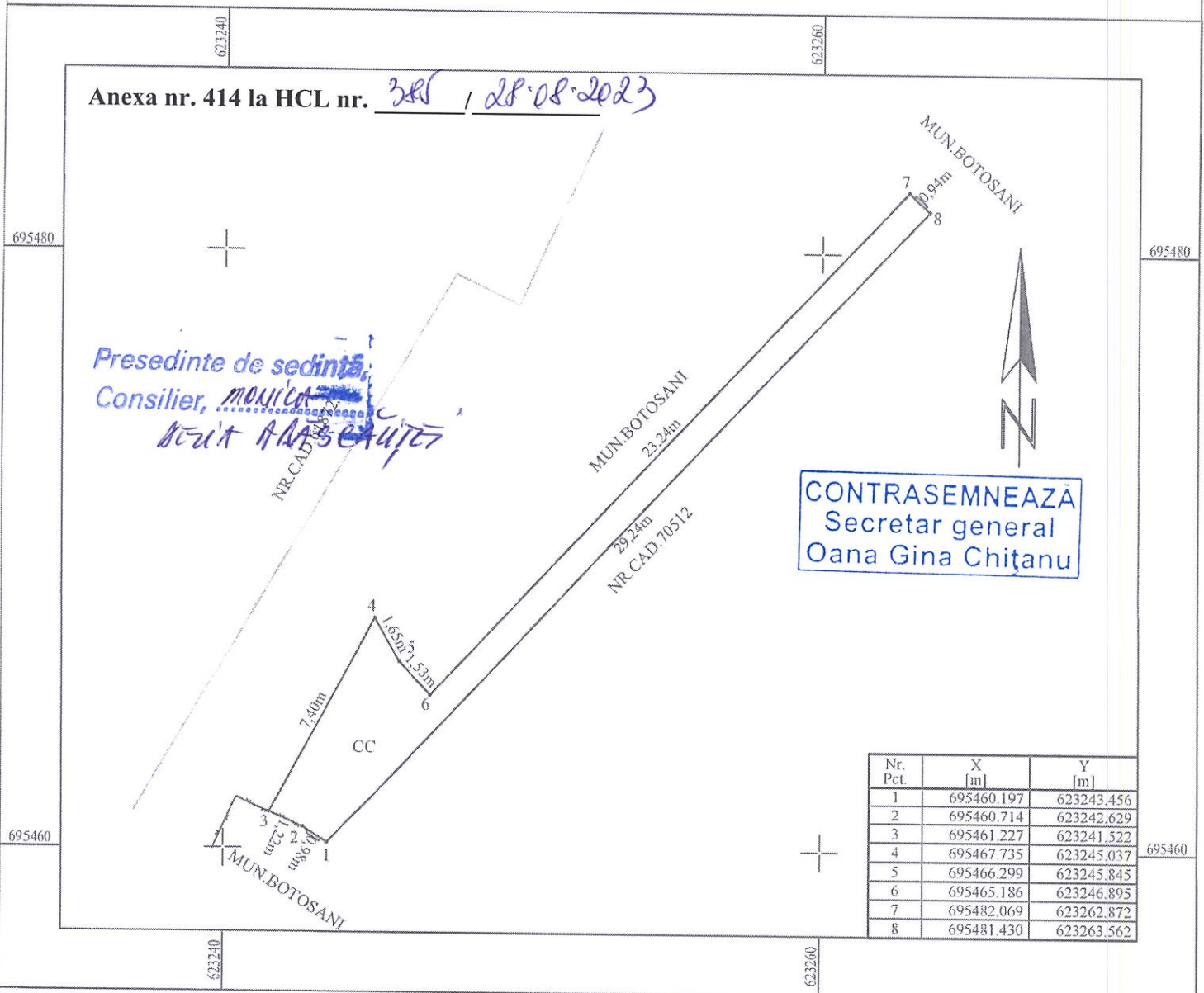
Cod	Destinație	Suprafața (m ²)	Mențiuni
-	-	-	-
Total:		-	-

Suprafața totală măsurată a imobilului = 183 m²

Suprafața din acte = 183 m²

Executant: SC MALICAD EXPERT S.R.L., Seria RO-B-J, Nr. 1955 Confirma executarea măsurătorilor la teren, corectitudinea întocmirii documentației cadastrale și corespondența acesteia cu realitatea din teren. Ing. Ghidusa Bogdan: Seria RO-BT-F, nr. 0137, Categoria C Data: 09.06.2023	Inspector: Confirma introducerea imobilului în baza de date intergată și atribuirea numărului cadastral. Semnătura și parafă:
---	---

Nr. cadastral	Suprafața măsurată a imobilului (mp)	Adresa imobilului
	41,00	Mun.Botosani, Str.Primaverii nr.2E, Jud. Botosani
Nr. Cartea Funciară	Unitatea Administrativ Teritorială (UAT)	
	BOTOSANI	




A. Date referitoare la teren			
Nr. parcelă	Categorie de folosință	Suprafața (mp)	Mențiuni
	CC	41,00	Teren partial împrejmuit cu gard de beton între punctele 1-2 și 7-8 și gard de plasa între punctele 2-3.
Total		41,00	
B. Date referitoare la construcții			
Cod	Destinația	Suprafața construită la sol (mp)	Mențiuni
-	-	-	-
Total		-	-
Suprafața totală măsurată a imobilului = 41,00 mp Suprafața din act = 41,00 mp			
Executant SC TEHNICAD ZENIT SRL CLASA III, seria RO-B-J, nr.1816 ING.DROBOTA RAMONA FLORENTINA Seria RO-BT-F nr.0116		Inspector Confirm introducerea imobilului în baza de date integrată și atribuirea numărului cadastral Semnătura și parafa Data.....	
Confirm executarea măsurătorilor la teren, corectitudinea întocmirii documentației cadastrale și corespondența acesteia cu realitatea din teren Semnătura și ștampila		Ștampila OCPI	

Ramona-Florentina Drobota

Digitally signed by Ramona-Florentina Drobota
Date: 2023.08.24 12:02:34 +03'00'

Plan de amplasament și delimitare a imobilului
Scara 1: 200

Nr. cadastral	Suprafața măsurată a imobilului (mp)	Adresa imobilului
	78	Intravilan Mun. Botosani, Str. Independentei, Nr. 12 Jud. Botosani
Nr. Cartea Funciară		Unitatea Administrativ Teritorială (UAT)
		BOTOSANI



Anexa nr. 415 la HCL nr. 385 / 28.08.2023

A. Date referitoare la teren

Nr. parcelă	Categorie de folosință	Suprafața (mp)	Mențiuni
	CC	78	Teren intravilan cu construcția pe haturi.
Total		78	-

B. Date referitoare la construcții

Cod	Destinația	Suprafața construită la sol (mp)	Mențiuni
CI	CL	78	Locuinta, parter, SC=78 mp, SCD= 78 mp
Total		78	-

Suprafața totală măsurată a imobilului = 78 mp
Suprafața din act = 78 mp

<p align="center">Executant SC GENERAL TOPOCAD PROIECT SRL SERIA RO-B-J NR. 2220/2021 Confirm executarea măsurătorilor la teren, corectitudinea întocmirii planurilor și corectitudinea corespondenței terenului măsurat cu cel din teren.</p> <p align="center">MELINTE EDERA Data: 2023.07.26 14:56:31 +03'00'</p> <p>Data: 26.07.2023</p>	<p align="center">Inspector</p> <p align="center">Confirm introducerea imobilului în baza de date integrată și atribuirea numărului cadastral</p> <p align="center">Semnătura și parafa</p> <p align="center">Data.....</p> <p align="center">Ștampila OCPI</p>
--	--

PLAN DE AMPLASAMENT ȘI DETERMINARE A IMOBILULUI

Scara 1: 200

Nr. cadastral	Suprafața măsurată a imobilului (mp)	Adresa imobilului
	78	Intravilan Mun. Botosani, Str. Independentei, Nr. 12 Jud. Botosani

Nr. Cartea Funciară	Unitatea Administrativ Teritorială (UAT)
	BOTOSANI



CONTRASEMNEAZĂ
Secretar general
Oana Gina Chițanu

Anexa nr. 416 la HCL nr. 385 / 28.08.2023

A. Date referitoare la teren

Nr. parcelă	Categorie de folosință	Suprafața (mp)	Mențiuni
	CC	78	Teren intravilan cu construcția pe haturi.
Total		78	-

B. Date referitoare la construcții

Cod	Destinația	Suprafața construită la sol (mp)	Mențiuni
CI	CL	78	Locuinta, parter, SC=78 mp, SCD= 78 mp
Total		78	-

Suprafața totală măsurată a imobilului = 78 mp
Suprafața din act = 78 mp

<p>Executant SC GENERAL TOPOCAD PROIECT SRL SERIA RO-B-J NR. 2220/2021 Confirm executarea măsurătorilor la teren, corectitudinea informațiilor documentate și corectitudinea corespondenței terenului real cu cel din planul cadastral.</p> <p>MELINTE EDERA Data: 2023.07.26 14:56:31 +03'00'</p> <p>Data: 26.07.2023</p>	<p>Inspector Confirm introducerea imobilului în baza de date integrată și atribuirea numărului cadastral</p> <p>Semnătura și parafa Data.....</p> <p>Ștampila OCPI</p>
---	---

Plan de amplasament și delimitare a imobilului

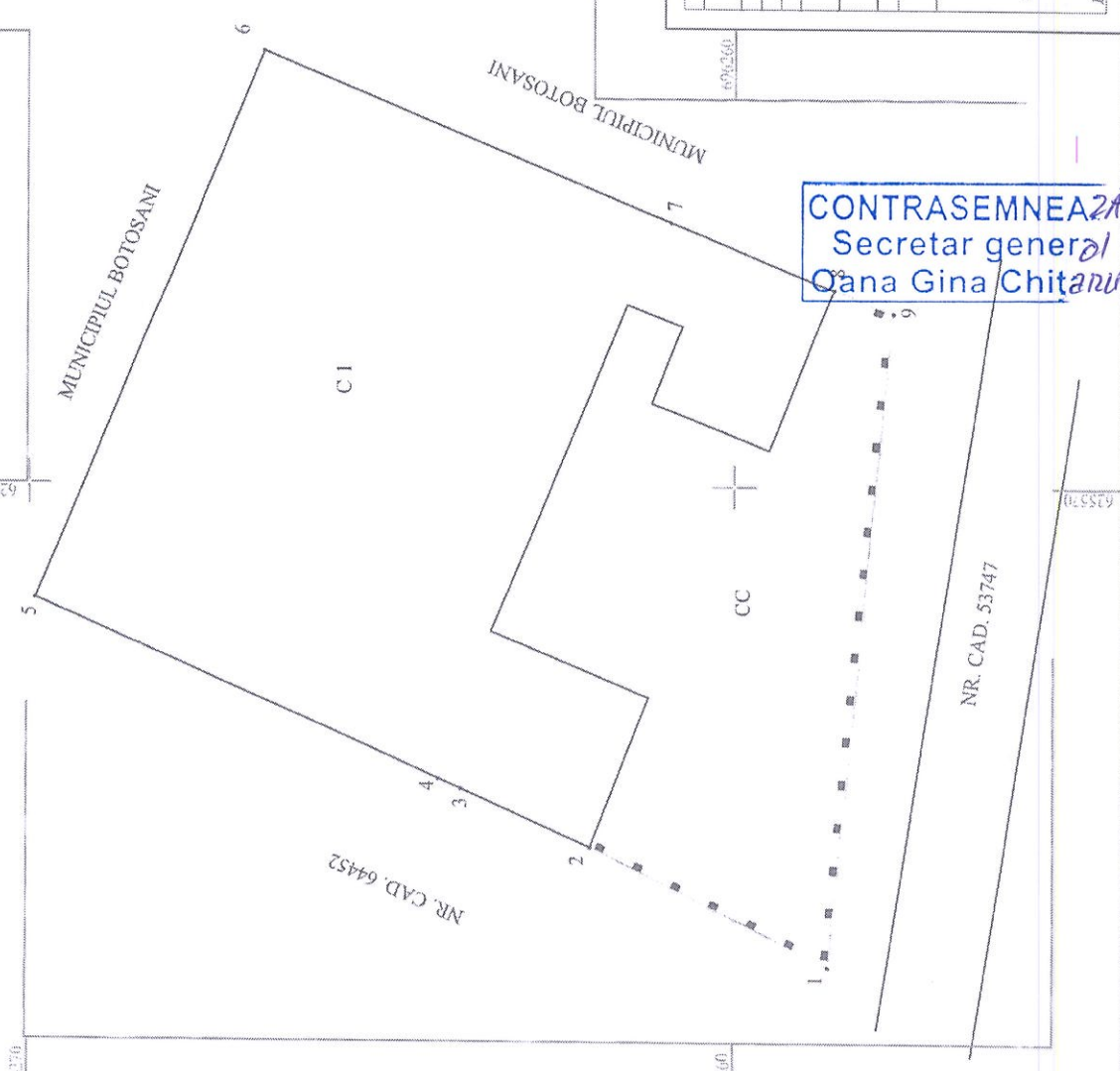
Scara 1: 100

Nr. cadastral	Suprafața măsurată a imobilului (mp)	Adresa imobilului
	94	Intravilan Mfm. Botosani, Str. Parcul Tineretului, Nr. 21, Jud. Botosani
Nr. Cartea Funciară	Unitatea Administrativ Teritorială (UAT)	
	BOTOSANI	



Presedinte de sedinta,
Consilier, MONICA DEJA
ADAs edililor

Anexa nr. 417 la HCL nr. 380 / 28.08.2023



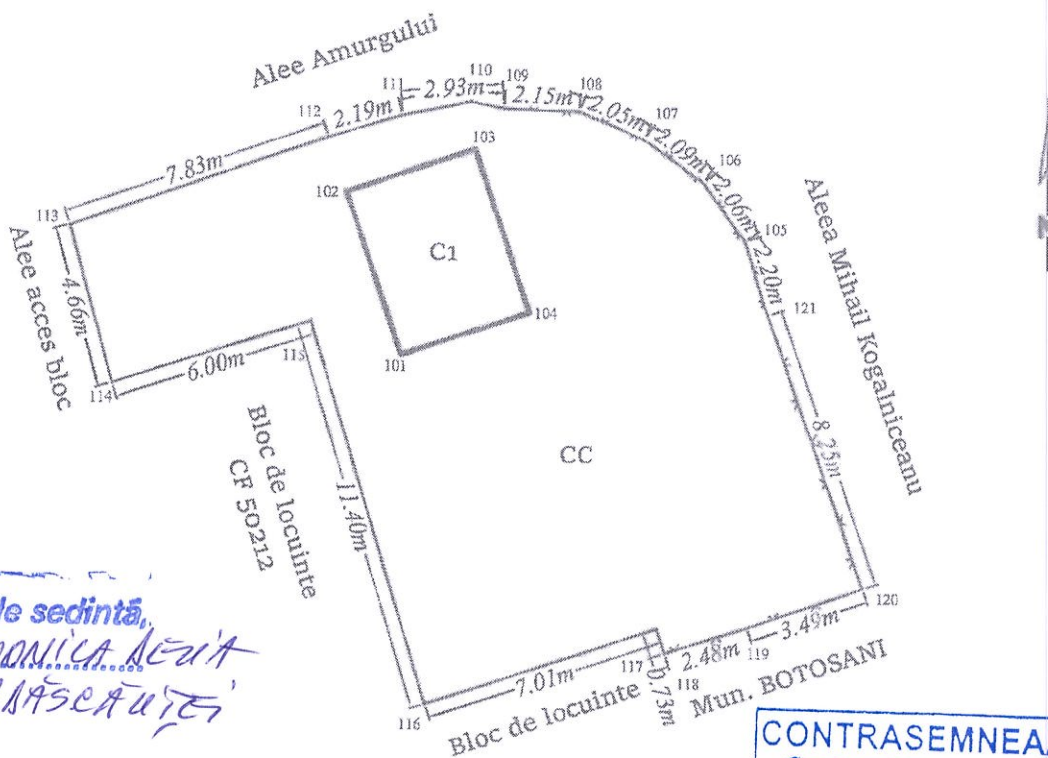
CONTRASEMNEA
Secretar general
Gina Chitanu

A. Date referitoare la teren			
Nr. parcea	Categoria de folosinta	Suprafata (mp)	Observatii
-	CC	94	Teren intravilan, cu grad de incalzire punctele 2, 3, 4, 5 si constructii nate punctele 5, 6, 7, 8, 9, 10
Total		94	
B. Date referitoare la constructii			
Cod	Destinatia	Suprafata construita la sol (mp)	Observatii
C1	CI	63	Casa de locuit, S+P, construita in anul SC=63 mp, SC D=67 mp
Total		63	
Suprafata totala măsurată a imobilului = 94 mp		Suprafata din act = 94 mp	
Executant		Inspector	
S.C. ALMA RAILROAD S.R.L.		Cosmin Ionescu	
SERIA RO-B-1, NR. 1905/2020		Caribulea imobilului cucerat	
BUTNARI, strada m. Săpinaș-Șigirid, nr. 1		Semnatura și peniță	
CORCUBULUI, în comuna BOTOSANI, județul BOTOSANI		Date:	
și în baza planului de cadastru nr. 64452/2018		Stampila OCPI	
și în baza planului de cadastru nr. 53747/2018			
BOGDAN Mădălina			
Data: 28.07.2023			

PLAN DE AMPLASAMENT ȘI DELIMITARE A IMOBILULUI

Scara 1: 200

Nr. cadastral	Suprafață măsurată a imobilului	Adresa Imobilului
	223 mp	Mun. Botoșani, Aleea Mihail Kogălniceanu nr. 14
Nr. Cartea Funciară		Unitatea Administrativ Teritorială (UAT)
		BOTOSANI



Presedinte de sedinta,
Consilier, *MONICA ALEXIA*
ANASCAUTI

CONTRASEMNEAZĂ
Secretar general
Oana Gina Chițanu

Anexa nr. 419 la HCL nr. 385 / 28.08.2023

A. Date referitoare la teren			
Nr. Parcelă	Categorie de folosință	Suprafața (mp)	Mențiuni
-	CC	223	Teren intravilan partial imprejmuit între punctele 118-119-120-121-105-106-107-108-109.
Total		223	
B. Date referitoare la construcții			
Cod	Destinația	Suprafața construită la sol (mp)	Mențiuni
C1	CA	19	Chiosc, parter, anul 1994.
Total		19	
Suprafața totală măsurată a imobilului = 223 mp			
Suprafața din act = 223 mp			
PFA CILIBIU EUSEBIU LAURENTIU Aut. categ. D Seria RO-B-F 1794 Confirm executarea măsurătorilor la teren, corectitudinea întocmirii documentației cadastrale și corespondența acesteia cu realitatea din teren Data: 24.08.2023		Inspector, Confirm introducerea imobilului în baza de date intergată și atribuirea numărului cadastral	