

**ROMANIA**  
**JUDETUL BOTOSANI**  
**MUNICIPIUL BOTOSANI**  
**CONSILIUL LOCAL**

---

**HOTĂRÂRE**

**privind declararea unor imobile ca bunuri aparținând domeniului privat de interes local al municipiului Botoșani**

**CONSILIUL LOCAL AL MUNICIPIULUI BOTOȘANI**

analizând propunerea domnului Primar Cosmin Ionuț Andrei privind declararea unor imobile ca bunuri aparținând domeniului privat de interes local al municipiului Botoșani;

văzând raportul de specialitate al Serviciului Patrimoniu, Biroului Cadastru și Serviciului Contabilitate, precum și raportul de avizare al comisiei de specialitate a Consiliului Local,

în conformitate cu prevederile art. 129, alin. (2), lit. c), art. 354, art. 355 și art. 357 din Ordonanța de urgență a Guvernului nr. 57/03.07.2019, privind Codul administrativ, cu modificările și completările ulterioare și Hotărârii Guvernului nr. 392/2020 privind aprobarea Normelor tehnice pentru întocmirea inventarului bunurilor care alcătuiesc domeniul public și privat al comunelor, al orașelor, al municipiilor și al județelor;

în temeiul art. 139 alin (3) lit. g) și art. 196 alin (1) lit. a) din Ordonanța de urgență a Guvernului nr. 57 din 3 iulie 2019 privind Codul administrativ, publicată în Monitorul Oficial al României nr. 555 din 5 iulie 2019, cu modificările și completările ulterioare,

**H O T Ă R Ă Ș T E:**

**Art. 1.** (1) Se declară ca bunuri aparținând domeniului privat de interes local al municipiului Botoșani următoarele bunuri imobile prevăzute în procesul verbal de inventariere al comisiei de inventariere, în vederea obținerii numerelor cadastrale provizorii:

Nr. crt.	Codul de clasificare	Denumirea bunului	Elementele de identificare	Anul dobândirii și/sau al dării în folosință	Valoarea de inventar ( lei )	Situația juridică actuală
0	1	2	3	4	5	6
365	“_“	Curți, construcții	Aleea Zorilor nr. 4 – teren CC în suprafață de 17 mp (baterie garaje – garaj poz. 1)	1977	3113,89	Decret expropriere nr. 396/1977
366	“_“	Curți, construcții	Aleea Zorilor nr. 4 – teren CC în suprafață de 17 mp (baterie garaje – garaj poz. 2)	1977	3113,89	Decret expropriere nr. 396/1977
367	“_“	Curți, construcții	Calea Națională nr. 46 – teren CC în suprafață de 18 mp	1980	3297,06	Decret expropriere nr. 147/1980
368	“_“	Construcție	Strada Mihail Kogălniceanu nr. 49, sc. A, et. 4, ap. 20 – suprafața utilă 44,01 mp (suprafața totală 46,66 mp)	1977	8352,14	Decret expropriere nr. 396/1977

(2) Bunurile prevăzute la alin. (1) se identifică prin planșele anexe 365 - 368 la prezenta hotărâre.

**Art. 2.** Se modifică poz. nr. 357 din H.C.L. nr. 53/10.02.2023, în sensul că se diminuează suprafața imobilului de la 169 mp la 145 mp, situat pe strada Strada Pacea nr. 57, motivat de faptul că diferența de suprafață se găsește în cartea funciară nr. 63868.

**Art. 4.** Primarul municipiului Botoșani, prin serviciile aparatului de specialitate, va duce la îndeplinire prevederile prezentei hotărâri.

**PREȘEDINTE DE ȘEDINȚĂ,  
Consilier, Marius Petru Rogojinschi**

**CONTRASEMNEAZĂ,  
Secretar general, Ioan Apostu**

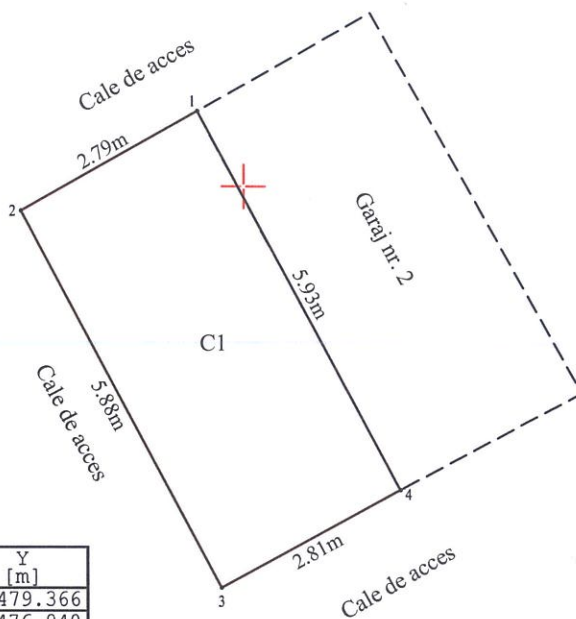
**Botoșani, 23 februarie 2023  
Nr. 93**

**Plan de amplasament și delimitare a imobilului**

Scara 1 : 100

Nr. cadastral	Suprafața măsurată a imobilului	Adresa imobilului
	<b>17 mp</b>	<i>Municipiul Botoșani, Aleea Zorilor nr. 4 , baterie garaje, garaj poz. 1, Județul Botoșani</i>

Nr. Cartea Funciară	Unitatea Administrativ Teritorială (UAT)
	<b>BOTOȘANI</b>



Nr. Pct.	X [m]	Y [m]
1	694671.037	624479.366
2	694669.661	624476.940
3	694664.461	624479.695
4	694665.809	624482.161

Cpgzc'pt0'587'r'J EN'pt0'aaaaaaa laaaaaaaa

A. Date referitoare la teren			
Nr. parcelă	Categorie de folosință	Suprafața (mp)	Mențiuni
-	CC	17	<i>Teren intravilan ocupat integral de construcția C1.</i>
Total		<b>17</b>	-
B. Date referitoare la construcții			
Cod	Destinația	Suprafața construită la sol (mp)	Mențiuni
<b>C1</b>	CA	17	Garaj nr. 1
Total		<b>17</b>	-
<b>Suprafața totală măsurată a imobilului = 17mp</b>			
<b>Suprafața din act =17mp</b>			
<b>Executant :</b> <b>Ing. Hîrtopeanu Claudia Marina</b> Persoană fizică autorizată Categoria B Seria Ro-BT-F, nr. 0153 Confirma executarea măsurătorilor la teren, corectitudinea întocmirii documentației cadastrale și corespondența acestora cu realitatea din teren Semnătura și ștampila Data : 07/02/2023		<b>Inspector</b>  Confirm introducerea imobilului în baza de date integrată și atribuirea numărului cadastral Semnătura și parafa  Data..... Ștampila BCPI	

HIRTOPEANU  
CLAUDIA-MARINA

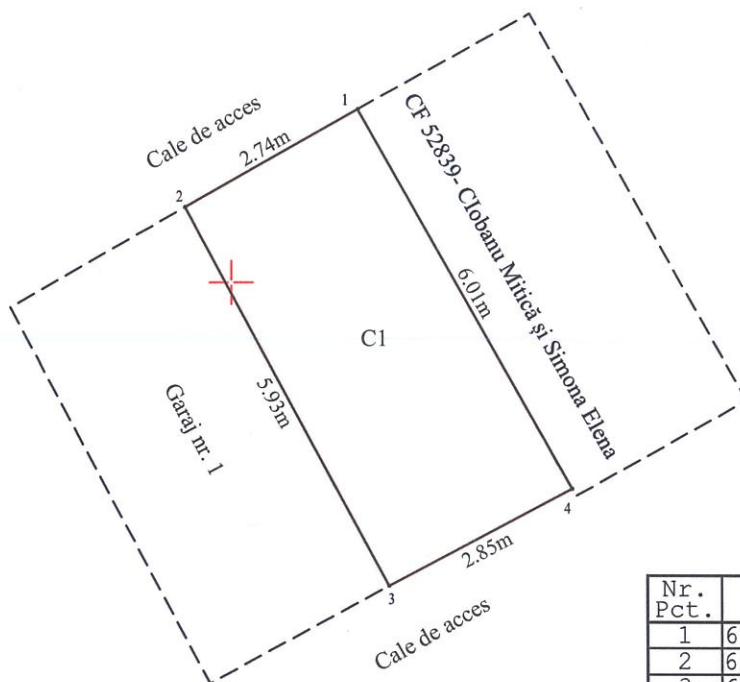
Semnat digital de HIRTOPEANU  
CLAUDIA-MARINA  
Data: 2023.02.08 09:22:54 +02'00'

**Plan de amplasament și delimitare a imobilului**

Scara 1 : 100

Nr. cadastral	Suprafața măsurată a imobilului	Adresa imobilului
	<b>17 mp</b>	<i>Municipiul Botoșani, Aleea Zorilor nr. 4 , baterie garaje, garaj poz. 2, Județul Botoșani</i>

Nr. Cartea Funciară	Unitatea Administrativ Teritorială (UAT)
	<b>BOTOȘANI</b>



Nr. Pct.	X [m]	Y [m]
1	694672.389	624481.749
2	694671.037	624479.366
3	694665.809	624482.161
4	694667.147	624484.682

Cpgez"pt0588"rc"J EN"pt0aaaaaa haaaaaaa

A. Date referitoare la teren			
Nr. parcelă	Categorie de folosință	Suprafața (mp)	Mențiuni
-	CC	17	<i>Teren intravilan ocupat integral de construcția C1.</i>
Total		17	-
B. Date referitoare la construcții			
Cod	Destinația	Suprafața construită la sol (mp)	Mențiuni
C1	CA	17	Garaj nr. 2
Total		17	-
Suprafața totală măsurată a imobilului = 17mp			
Suprafața din act =17mp			
<b>Executant :</b> <b>Ing. Hîrtopeanu Claudia Marina</b> Persoană fizică autorizată Categoria B Seria Ro-BT-F, nr. 0153 Confirma executarea măsurătorilor la teren, corectitudinea întocmirii documentației cadastrale și corespondența acestora cu realitatea din teren Semnătura și ștampila Data : 07/02/2023		<b>Inspector</b>  Confirm introducerea imobilului în baza de date integrată și atribuirea numărului cadastral Semnătura și parafa  Data..... Ștampila BCPI	

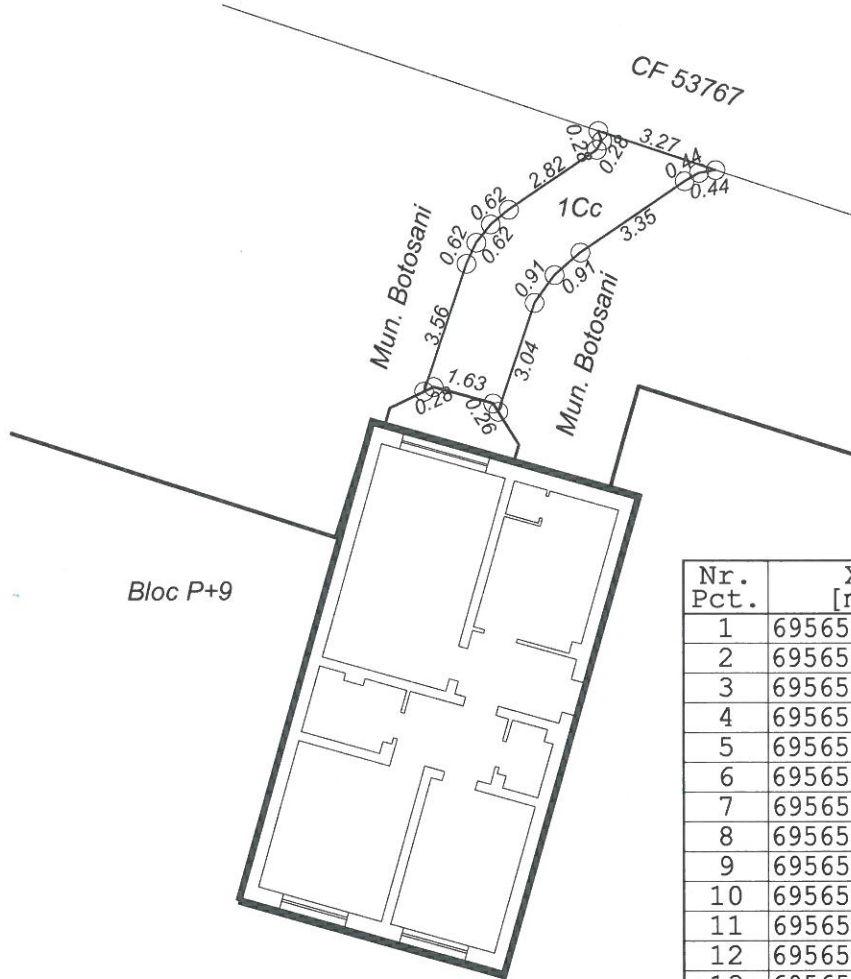


**Plan de amplasament si delimitare a imobilului**

**Scara 1:200**

Nr cadastral	Suprafata masurata	Adresa imobilului: intravilan
	18.00 mp	mun. Botosani, str.Calea Nationala nr. Fn

Carte Funciara nr.		UAT	Botosani
--------------------	--	-----	----------



Nr. Pct.	X [m]	Y [m]
1	695652.356	624271.597
2	695655.731	624272.725
3	695656.291	624272.986
4	695656.778	624273.366
5	695657.168	624273.846
6	695658.770	624276.170
7	695659.009	624276.309
8	695659.268	624276.212
9	695658.233	624279.309
10	695658.161	624278.872
11	695657.939	624278.488
12	695656.040	624275.733
13	695655.441	624275.048
14	695654.702	624274.516
15	695651.823	624273.554
16	695652.043	624273.417
17	695652.476	624271.848

Cpgzc'pt0589'r'J EN'pt0aaaaaa kaaaaaaa

A. Date referitoare la teren				
Nr. parcela	Categoria de folosinta	Suprafata (mp)	Valoare de impozitare (lei)	Mentiuni
	Cc	18.00		Teren Municipiul Botosani. S = 18.00 mp
<b>TOTAL</b>		18.00		

B. Date referitoare la constructii			
Cod constr.	Suprafata construita la sol (mp)	Valoare de impozitare (lei)	Mentiuni
<b>TOTAL</b>			

Suprafata totala masurata a imobilului = 18.00 mp

<p align="center"><b>Executant: ing. Males Daniel Alexandru</b>                  Confirm executarea măsurătorilor la teren, corectitudinea întocmirii documentației cadastrale și corespondența acestora cu realitatea din teren.</p> <p align="center">Seminătura și stampila</p> <p align="center">Data: 14.02.2023</p>	<p align="center"><b>Inspector</b>                  Confirm introducerea imobilului în baza de date integrată și atribuirea numărului cadastral</p> <p align="center">Seminătura și parafa</p> <p align="center">Data.....                  Ștampila BCPI</p>
---	---

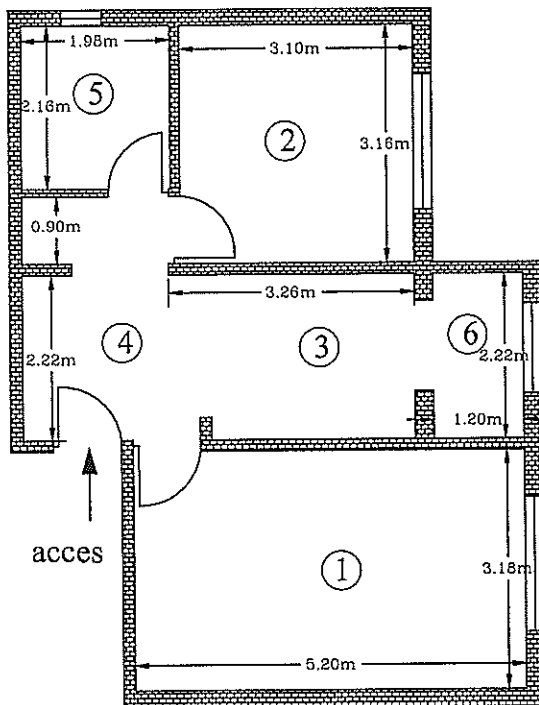


# RELEVU APARTAMENT

Anexa 1.37 la regulament

Scara 1:100

Nr. cadastral al terenului	Suprafata (mp)	Adresa imobilului	
	44.01	STR. MIHAIL KOGALNICEANU NR. 49, SC. A, ET. 4, AP. 20	
Carte funciara colectiva nr.		UAT	Botosani
Cod unitate individuala (U.I.)		CF individuala	



Cpgzc'pt058: 'rc'J EN'pt0aaaaaaa laaaaaaaa

Nr. crt.	Denumire încăpere	Suprafata [mp]
1	CAMERA_DE_ZI	16.59
2	DORMITOR	9.79
3	BUCATARIE	6.25
4	HOL	7.14
5	BAIE	4.24
	Total suprafata utilă masurata	44.01
	Total suprafata din acte	
7	- BALCON	2.65

Executant:

**CADASTRUL AMINUT SRL**  
 Certificat autorizare RO-B-J  
 NR 2191  
 Boariu-Drages

Receptionat:

OCPI Botosani,

Data: 06.02.2023