

PROCES VERBAL DE RECEPȚIE 2954 / 2018

Întocmit astăzi, **04/12/2018**, privind cererea **88127** din **21/11/2018**
având aviz de incepere a lucrărilor cu nr . din **04/12/2018**

- 1. Beneficiar:** BEJNARIU TEODOR, BEJNARIU MANUELA
- 2. Executant:** Males George Catalin
- 3. Denumirea lucrărilor recepționate:** Studiu topografic
- 4. Nominalizarea documentelor și a documentațiilor care se predau Oficiului de Cadastru și Publicitate Imobiliară BOTOSANI conform avizului de incepere a lucrărilor:**

Număr act	Data act	Tip act	Emitent
695	25.09.2018	act administrativ	Primaria Botosani

Așa cum sunt atașate la cerere.

5. Concluzii:

Pentru procesul verbal 2954 au fost recepționate 1 propuneri:

- * memoriul tehnic
 - plan de situație la scara 1:500
 - măsurători în format digital
 - certificat de urbanism, în copie
 - extras de carte funciară pentru informare
 - dovada achitării tarifului legal


6. Erori topologice față de alte entități spațiale:

Identificator	Tip eroare	Mesaj suprapunere
		Nu există erori topologice.

Lucrarea este declarată **Admisă**

Inginer Șef

-



Inspector
BOGDAN DUGHILA
OFICIUL DE CADASTRU ȘI
PUBLICITATE IMOBILIARĂ
BOTOSANI
DUGHILA Bogdan Paul
Consilier

CĂTRE
OFICIUL DE CADASTRU ȘI PUBLICITATE IMOBILIARĂ BOTOȘANI
BIROUL DE CADASTRU ȘI PUBLICITATE IMOBILIARĂ BOTOȘANI

Nr. de înregistrare/.....

CERERE PRIVIND SOLICITAREA AVIZULUI DE ÎNCEPERE / RECEPȚIE A LUCRĂRII

Subsemnatul(a) **MALEȘ GEORGE CĂTĂLIN** domiciliat(ă) în localitatea **BOTOȘANI** str. **OCTAV ONICESCU** nr. **40**, legitimat (ă) cu CI/BI seria **XT** nr. **423361**, CNP **1800903070013**, tel./fax **0744.76.47.47** e-mail: **males_catalin2007@yahoo.com**, persoana fizică / juridică autorizată, posesoare a certificatului de autorizare categorie **B, C** seria **RO-BT-F** nr. **0026** eliberat de **A.N.C.P.I.**, la data **09.11.2010**, solicit:

I. OBIECTUL CERERII :

- emiterea avizului de începere a lucrării;
- recepția tehnică a lucrării de specialitate:


II. TIPUL LUCRĂRII: *STUDIU TOPOGRAFIC*

III. EXECUTANT: *MALEȘ GEORGE CĂTĂLIN*

IV. BENEFICIAR: *BEJNARIU TEODOR si BEJNARIU MANUELA*

IMOBILUL este identificat prin: ***UAT BOTOSANI***

Adresă imobil							Nr. CF/ Nr. cad (IE)
Localitate	Strada (Tarla)	Număr (Parcelă)	Bloc	Scara	Etaj	Ap.	
BOTOSANI	Str. Transilvaniei	18					52491



Serviciu achitat cu chitanța nr.	Data	Suma	Cod serviciu

CALCULUL ANALITIC AL SUPRAFEȚELOR

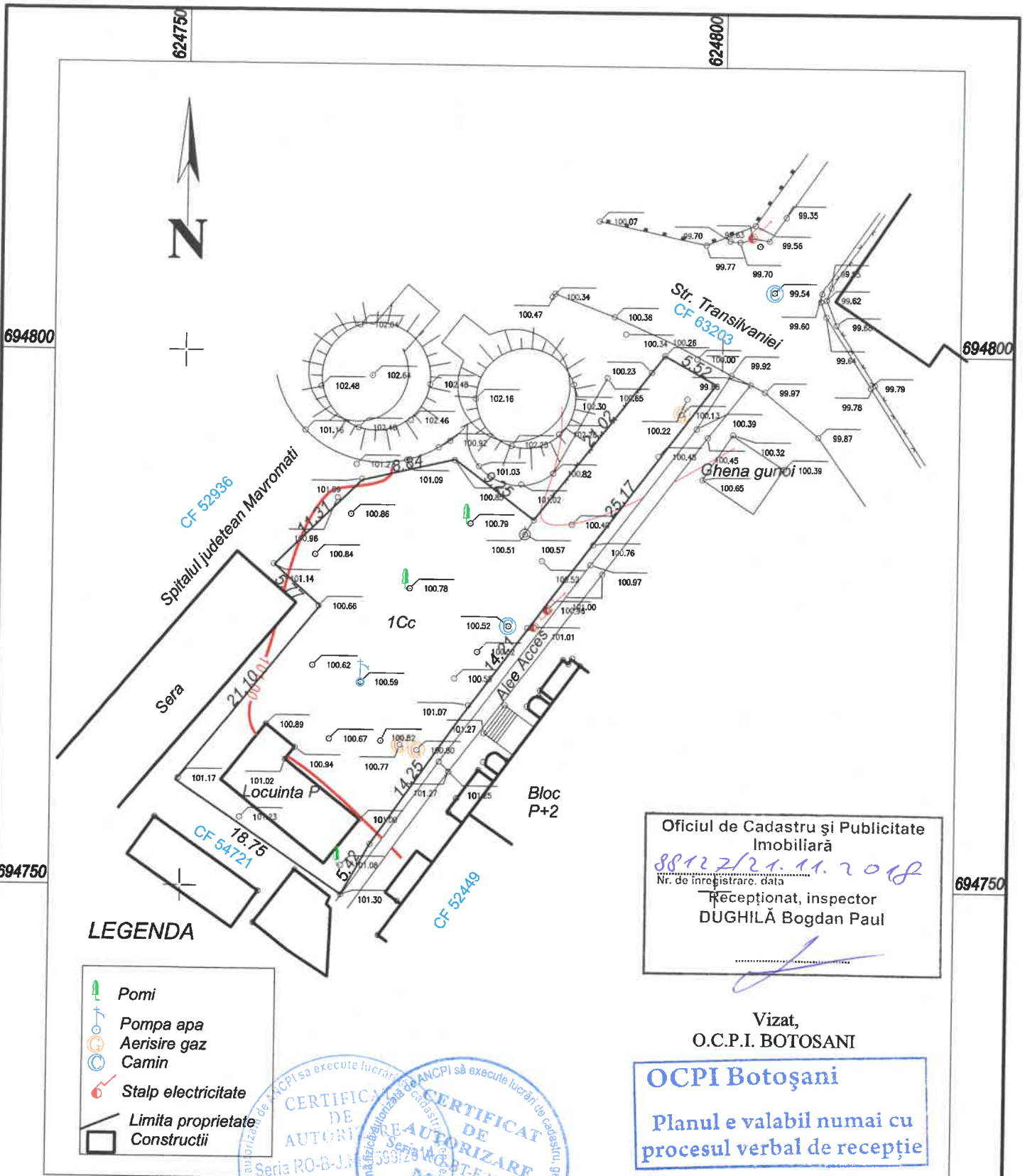
Nr. pct	X (m)	Y (m)	Distante (m)
1	694797.354	624799.278	
2	694799.916	624794.638	
3	694784.475	624782.528	
4	694790.033	624775.130	
5	694788.023	624766.521	
6	694780.090	624758.466	
7	694776.238	624762.762	
8	694759.832	624749.488	
9	694749.306	624765.009	
10	694754.025	624767.673	
11	694765.730	624775.807	
12	694777.140	624784.272	
13	694797.220	624799.455	

S = 848.00 mp



Semnătura și ștampila

(persoană autorizată)



LEGENDA

- Pomi
- Pompa apa
- Aerisire gaz
- Camin
- Stalp electricitate
- Limita proprietate
- Constructii

Oficiul de Cadastru și Publicitate Imobiliară
 8812/21.11.2018
 Nr. de înregistrare, data
 Recepționat, inspector
 DUGHILĂ Bogdan Paul

Vizat,
 O.C.P.I. BOTOSANI

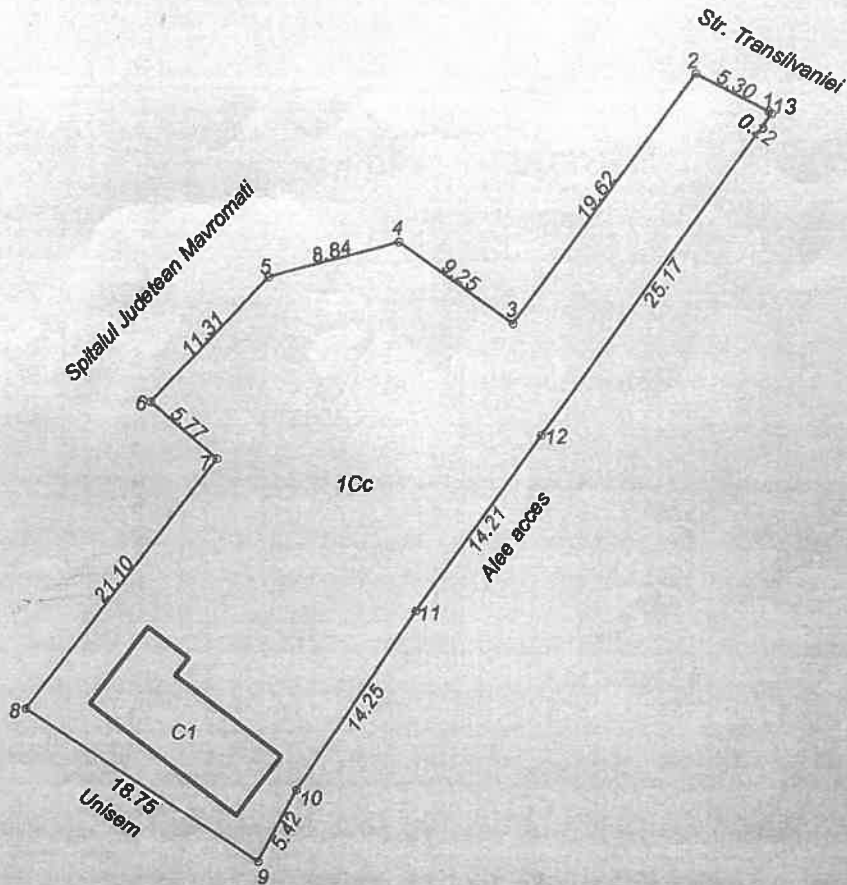
OCPI Botoșani
 Planul e valabil numai cu
 procesul verbal de recepție



VERIFICATOR/ EXPERT	NUME	SEMNATURA	CERINȚA	REFERAT/ EXPERTIZA NR./ DATA	
	S.C. TOP PROIECT SRL BOTOSANI J/07/1209/94 C.F. 6798131			BENEFICIAR: BEJNARIU TEODOR BEJNARIU MANUELA	Proiect nr.
SPECIFICATIE	NUME	SEMNATURA	SCARA 1:500	TITLU PROIECT: PLAN DE SITUATIE PE SUPORT TOPOGRAFIC	Faza: R.T.
MASURAT	ing. Males Alexandru		Data: NOV. 2018	AMPLASAMENT: mun. Botosani, str. Transilvaniei nr. 18	Plansa nr. 1
DESENAT	Pr. Males Maria				
VERIFICAT	Ing. Males Catalin				

Plan de amplasament si delimitare a imobilului
Scara 1:500

Nr cadastral	Suprafata masurata	Adresa imobilului: intravilan
52491	848.00 mp	mun. Botosani, str. Transilvaniei nr. 18
Carte Funciara nr.	UAT	Botosani



A. Date referitoare la teren				
Nr. parcela	Categoria de folosinta	Suprafata (mp)	Valoare de impozitare (lei)	Mentiiuni
	Cc	848.00		
TOTAL		848.00		
B. Date referitoare la constructii				
Cod constr.	Suprafata construita la sol (mp)	Valoare de impozitare (lei)	Mentiiuni	
C1	67.00		casa cu suprafata construita la sol de 66.95 mp	
TOTAL	67.00			
Suprafata totala masurata a imobilului = 848.00 mp				
Suprafata din act = 848.00 mp				
Executie: Mates George Catalin Confirma executia masurarilor la teren, corectitudinea intocmirii documentatiei cadastrale si corespondenta acestora cu realitatea din teren. Semnatura si stampila Data: 16.06.2016			Inspector Confirma introducerea imobilului in baza de date integrate si atribuirea numarului cadastral Semnatura si paraf Data..... Stampila BCPi	