











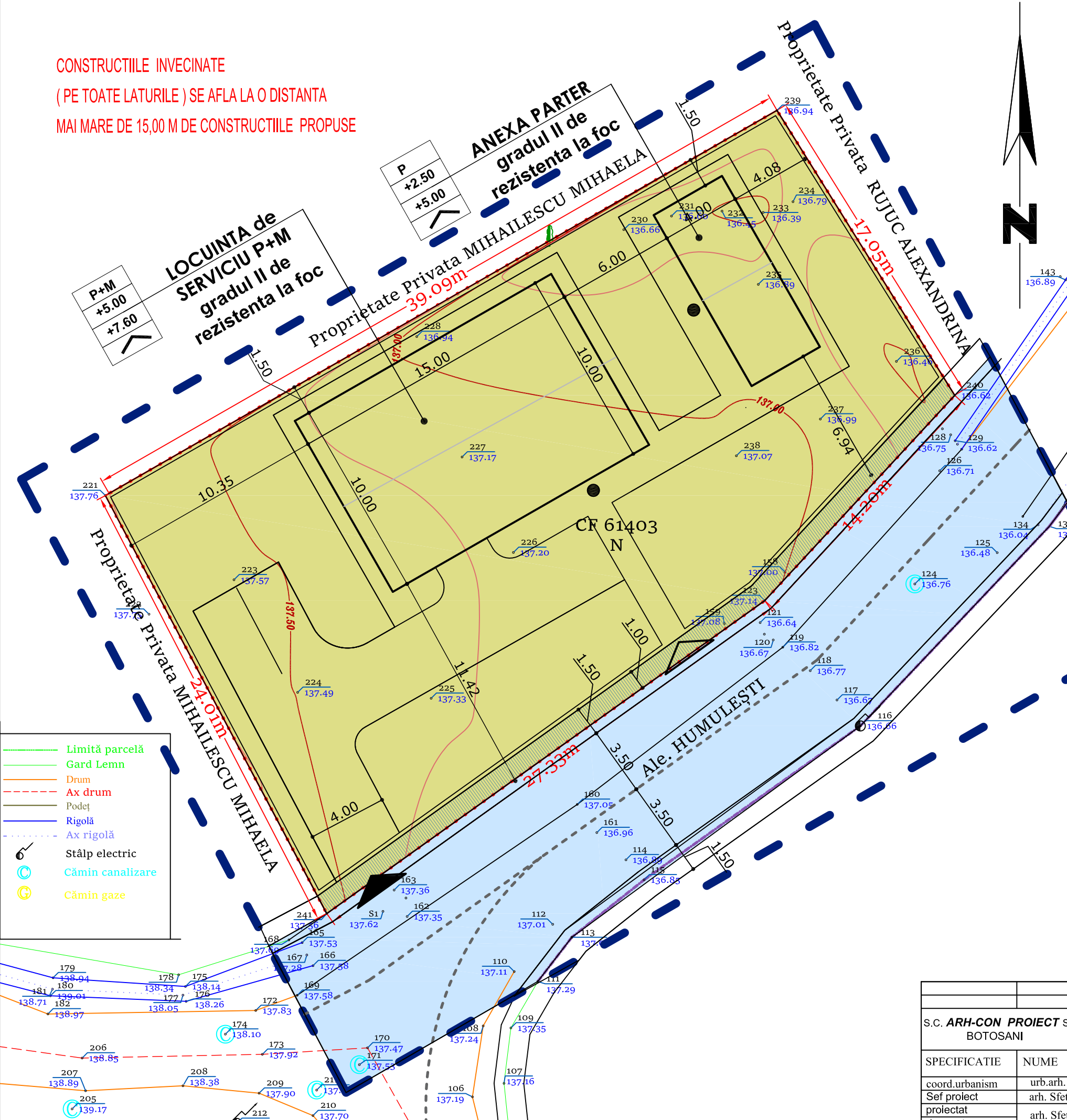
CONSTRUCTIILE INVECINATE  
(PE TOATE LATURILE) SE AFLA LA O DISTANTA  
MAI MARE DE 15,00 M DE CONSTRUCTIILE PROPUSE

**LEGENDA**

-  LIMITA ZONEI STUDIATE
-  LIMITA TEREN PROPRIETATE A BENEFICIARULUI
-  Cladiri existente
-  Cladiri propuse
-  ACCES AUTO /PIETONAL
-  ACCESE PRINCIPALE LA CONSTRUCTII
-  ACCESE SECUNDARE LA CONSTRUCTII

-  TEREN PROPRIETATE PRIVATA  
PERSOANE FIZICE SAU JURIDICE  
DIN CARE PROPR. s.c.TRIOCONSTRUCT s.r.l.  
S = 860 mp
-  STRAZI -DOMENIU PUBLIC
-  Retragere imprejmuire teren cu 1,00 m  
fata de limita de proprietate ( in vederea latirii  
drumului si asigurarea accesului carosabil  
la parcele conform prevederilor art.4.11.  
alineat 1 din Anexa 4 la RGU ( h.g. 525/1996)

-  Limită parcelă
-  Gard Lemn
-  Drum
-  Ax drum
-  Podet
-  Rigolă
-  Ax rigolă
-  Stâlp electric
-  Cămin canalizare
-  Cămin gaze



S.C. <b>ARH-CON PROIECT</b> S.R.L. Botosani, str. Izvoarelor nr.6A, tel.0740 / 227453 BOTOSANI C.I.F RO23748532, R.C. J07/281/2008		Beneficiar: s.c.TRIOCONSTRUCT s.r.l. prin Paveliuc Dumitru Jud. Botosani, Mun. Botosani , Str. Lalelelor , nr. 17A		pr. nr: 811/2018
SPECIFICATIE	NUME	SEMNATURA	SCARA:	Proiect: <b>CONSTRUIRE LOCUINTA de SERVICIU P+M , ANEXA GOSPODAREASCA SI IMPREJMUIRE TEREN</b> str. Aleea Humulesti , nr. 14, mun.Botosani, jud. Botosani
coord.urbanism	urb.arh. Munteanu I.Rodica		1:200	Faza: P.U.D.
Sef proiect	arh. Sfetcu Mihaela			
proiectat	arh. Sfetcu Mihaela		DATA	Titlu planșă: REGIMUL JURIDIC AL TERENURILOR
desenat			10.2018	Planșă nr. U4