

PROIECT NR. 17/2019

PLAN URBANISTIC DE DETALIU


pentru

*CONSTRUIRE LOCUINTA P+M, FÂNTÂNĂ ȘI ÎMPREJMUIRE TEREN,
Str. Pacea nr. 53 G, mun. Botoșani, jud. Botoșani*

Beneficiar : CONSILIUL LOCAL al MUNICIPIULUI BOTOȘANI

Proiectant : S.C. H'ART STUDIO S.R.L. Botoșani
Strada Victoriei nr. 1, tel.: 0745/544.761
J07/528/2004 CUI 16877143

Inițiator : PFA TARUS CORNEL VALENTIN
Str. G. Enescu, nr.28, sc. C, et.3, ap 10, mun. Botoșani, jud.
Botoșani



BORDEROU

1. PIESE SCRISE

- FOAIE DE CAPAT
- LISTA DE RESPONSABILITATI
- MEMORIU GENERAL

1. INTRODUCERE

- 1.1. Datele de recunoastere a documentatiei
- 1.2. Obiectul studiului

2. INCADRAREA IN LOCALITATE SI IN ZONA

- 2.1. Concluzii din documentatii deja elaborate
 - 2.1.1. Situarea obiectivului in cadrul localitatii
 - 2.1.2. Concluziile studiilor de fundamentare
 - 2.1.3. Prescriptii si reglementari din documentatii de urbanism elaborate
- 2.2. Concluzii din documentatii elaborate concomitent cu P.U.D.

3. ANALIZA SITUATIEI EXISTENTE

- 3.1. Accesibilitatea la caile de comunicatii
- 3.2. Suprafata ocupata, limite si vecinatati
- 3.3. Suprafete de teren construite si suprafete de teren libere
- 3.4. Caracterul zonei, aspectul arhitectural urbanistic
- 3.5. Destinatia cladirilor
- 3.6. Titlul de proprietate asupra terenurilor, cu precizarea suprafetelor ocupate
- 3.7. Concluziile studiului geotehnic privind conditiile de fundare
- 3.8. Accidente de teren cu precizarea pozitiei acestora
- 3.9. Adancimea apei subterane
- 3.10. Parametri seismici caracteristici zonei
- 3.11. Analiza fondului construit existent
- 3.12. Echiparea existenta

4. REGLEMENTARI

- 4.1. Obiectivele noi solicitate prin tema-program
- 4.2. Functionalitatea, amplasarea si conformarea constructiei
- 4.3. Principii de compozitie pentru realizarea obiectivelor noi
- 4.4. Integrarea si amenajarea noilor constructii si armonizarea cu cele existente
- 4.5. Modalitati de organizare si armonizare cu cele existente
- 4.6. Principii si modalitati de integrare si valorificare a cadrului natural si de adaptare organizare la relieful zonei
- 4.7. Conditii de instituire a regimului de zona protejata si conditionari impuse de acesta

- 4.8. Soluții pentru reabilitarea ecologică și diminuarea poluării
- 4.9. Prevederea unor obiective publice în vecinătatea amplasamentului
- 4.10. Soluții pentru reabilitarea și dezvoltarea spațiilor verzi, amenajări exterioare
- 4.11. Profile transversale caracteristice
- 4.12. Lucrări necesare de sistematizare verticală
- 4.13. Regimul de construire (aliniera și înălțimea construcțiilor; POT, CUT)
- 4.14. Asigurarea utilitatilor (surse, rețele, racorduri)

5. BILANT TERITORIAL, ÎN LIMITA AMPLASAMENTULUI STUDIAT

6. CONCLUZII


- 6.1. Consecințele realizării obiectivelor propuse
- 6.2. Măsură (sarcini) ce decurg în continuarea P.U.D.-ului

2. PIESE DESENATE

- U1 INCADRARE ÎN TERITORIU
- U2 ANALIZA SITUAȚIEI EXISTENTE, DISFUNCȚIONALITĂȚI
- U3 REGLEMENTĂRI URBANISTICE
- U4 REGLEMENTĂRI EDILITARE
- U5 REGIMUL JURIDIC ȘI OBIECTIVE DE UTILITATE PUBLICĂ

Proiectant general
s.c. H'ART STUDIO s.r.l. Botoșani
c.arh. Mihai Mihăilescu

Șef proiect
c.arh. Mihai Mihăilescu



LISTA DE RESPONSABILITĂȚI

Proiectant general :

s.c. H'ART STUDIO s.r.l. Botoșani

Șef proiect :

c.arh. Mihai MIHĂILESCU

Proiectat:

c.arh. Mihai MIHĂILESCU


Proiectant rețele edilitare:

Ing.pr. Suhareanu Mihai

Ridicare topografică:

s.c. TOP PROIECT s.r.l.

Maleș Cătălin



MEMORIU GENERAL

- **INTRODUCERE**

.1. Date de recunoaștere a documentatiei

NR. PROIECT :	17/2019 - FAZA P.U.D.
DENUMIRE PROIECT :	CONSTRUIRE LOCUINTA P+M, FÂNTÂNĂ ȘI ÎMPREJMUIRE TEREN,
AMPLASAMENT :	Str. PACEA nr. 53G, mun. Botoșani, jud. Botoșani
BENEFICIAR :	PFA TARUS CORNEL VALENTIN
PROIECTANT GENERAL :	s.c. HART STUDIO s.r.l. Botoșani
DATA ELABORĂRII :	Martie 2019

.2. Obiectul studiului

Obiectul proiectului este elaborarea soluției urbanistice pentru construirea unei locuințe P+M, în vederea obținerii aprobării Consiliului Local al Municipiului BOTOȘANI. Planul urbanistic aprobat este necesar pentru trecerea la elaborarea documentației tehnico-economice, în baza căreia beneficiarul urmează să solicite eliberarea autorizației de construire.

Amplasamentul lucrării este situat în Str. PACEA nr. 53G, mun. BOTOȘANI, județul BOTOȘANI. Terenul intravilan pe care se va ridica construcția este proprietatea beneficiarului – PFA TARUS CORNEL VALENTIN.

Proiectul s-a întocmit în conformitate cu contractul încheiat între beneficiar și proiectant având ca obiect ” CONSTRUIRE LOCUINTA P+M, FÂNTÂNĂ ȘI ÎMPREJMUIRE TEREN”.

Proiectul are la bază **Certificatul de Urbanism nr. 606 din 29.08.2018** – beneficiar PFA TARUS CORNEL VALENTIN - eliberat de Primăria Municipiului BOTOȘANI.

- **ÎNCADRAREA ÎN LOCALITATE ȘI ÎN ZONĂ**

.1. Concluzii din documentații deja elaborate

.1.1. Situația obiectivului în cadrul localității

Investiția se va realiza pe terenul intravilan, proprietatea beneficiarului, situat în Strada Pacea, nr. 53G, mun. Botoșani, județul Botoșani.

Parcela cu numărul cadastral CAD/C.F. nr. 52665, beneficiar PFA TARUS CORNEL VALENTIN, de formă neregulată, are un front de 31,91m spre Sud, se învecinează pe toate laturile cu teren proprietate publică/privată a municipiului Botoșani. Terenul face parte din teritoriul intravilan al Municipiului BOTOȘANI, folosința actuală a acestuia conform actelor este de teren curți construcții S = 733,0 mp.

Situația juridică a terenului în cauză este: intravilan proprietate privată PFA TARUS CORNEL VALENTIN .

.1.2. Concluziile studiilor de fundamentare

Investiția nu a necesitat întocmirea de studii de fundamentare în afara studiului geotehnic și a ridicării topografice. Concluziile studiului geotehnic sunt tratate la pct. 3.7.

Studiul geotehnic și ridicarea topografică cu avizul Oficiului de Cadastru și Publicitate Imobiliară Botoșani figurează la **anexe**.

.1.3. Prescripții și reglementări din documentații de urbanism elaborate

Amplasamentul parcelei se situează în **UTR 40** – conform P.U.G. - BOTOȘANI – parcela proprietate a Dlui PFA TARUS CORNEL VALENTIN este situată în **UTR 40**– zonă exclusiv rezidențială cu clădiri peste la 10 m

.2. Concluzii din documentații elaborate concomitent cu P.U.D.

Propunerile pe care le înaintează beneficiarul PFA TARUS CORNEL VALENTIN sunt în concordanță cu funcțiunile existente din zonă UTR 40 – stabilite prin P.U.G. - BOTOȘANI.

• ANALIZA SITUAȚIEI EXISTENTE

.1. Accesibilitatea la căile de comunicații

Terenul destinat obiectivului ce face obiectul prezentei documentații, este amplasat la adresa: Strada Pacea, nr. 53G, mun. BOTOȘANI, județul BOTOȘANI.

Accesul principal spre zona amplasamentului (aflat pe direcția SUD-EST), se realizează din Strada Pacea.

În prezent strada acces este asfaltată și are lățimea carosabilului variabilă de ~ 6,75 m ce asigură circulația pe ambele sensuri și prezintă îmbrăcăminte rutieră rigidă.

Parcarea autovehiculelor ce va avea legătură cu imobilul va fi asigurată în interiorul parcelei (min. 1 loc/parcelă).

.2. Suprafața ocupată, limite și vecinătăți

Soluția de organizare funcțională a parcelei, cu numărul cadastral CAD/C.F. nr. 52665, având suprafața totală de **733.00 mp**, beneficiar PFA TARUS CORNEL VALENTIN, de formă neregulată, este condiționată de forma terenului disponibil care are un front de 31.91m la Strada Pacea, spre **Sud**.

Zonele de amplasament și vecinătățile în cadrul zonei studiate sunt:

Zona studiată este ocupată de locuințe, respectiv curți construcții, străzi. Incintele nu sunt delimitate de împrejurimi (garduri din metal sau lemn, porți la accese).

.3. Suprafețe de teren construite și suprafețe de teren libere

Terenul ce face obiectul prezentului studiu este liber de construcții.

.4. Caracterul zonei, aspectul arhitectural urbanistic

Zona actualmente are un caracter exclusiv rezidențial cu clădiri de tip urban.

.5. Destinația clădirilor

Zona studiată este ocupată de construcții locuințe colective cu regim de înălțime P+4E.

.6. Titlul de proprietate asupra terenurilor, cu precizarea suprafețelor ocupate

În cadrul zonei studiate există terenuri ce se încadrează în două categorii de proprietate:

- Terenuri private - proprietate a persoanelor fizice sau juridice

○ Terenul destinat unității propuse - proprietate privată persoană fizică, acesta din urmă se regăsește în CAD/CF 52665.

.7. Concluziile studiului geotehnic privind condițiile de fundare

Din analiza studiului geotehnic rezulta următoarele: Geomorfologic zona amplasamentului se încadrează în:

Regiunea - Campia Moldovei
Subregiunea - Jijia Superioara

Terenul prezintă o pantă de la nord est spre sud vest.

Stratificarea terenului este:

- sol vegetal;
- argilă prăfoasă galbenă consistent vâtoasă;
- argilă nisipoasă galbenă plastic vâtoasă;
- la forajul executat apa subterană a fost interceptată la adâncimea de 2.50 m și are caracter fluctuant.
- adâncimea de îngheț - dezgheț conf. STAS 6054-77 este de 1;10 m.

RISC GEOTEHNIC MODERAT - CATEGORIE GEOTEHNICA 2

.8. Accidente de teren cu precizarea poziției acestora

Terenul propus pentru amplasarea investiției nu este supus pericolului inundațiilor și nu ridică probleme de stabilitate permițând amplasarea construcției propuse.

.9. Adâncimea apei subterane

La forajul executat apa subterană nu a fost interceptată, fiind cantonată la adâncime mai mare decât adâncimea forajului executat.

.10. Parametri seismici caracteristici zonei

Seismicitate - adâncime de îngheț

Conform STAS 11100/1-77 corelat cu Normativ P 100-1/2013 rezultă pentru zona amplasamentului, zona de seismicitate: C cu următoarele caracteristici:

K_s - coeficient de seismicitate = 0,20

T_c - perioada de colț = 0.7

M_{sk} - grad seismic asimilat = VIII

Adâncimea de îngheț a amplasamentului este de 1,10 m de la suprafața terenului, conform STAS 6054/77.

.11. Analiza fondului construit existent

Terenul propus pentru amplasarea imobilului este liber de construcții.

În zonă s-au construit locuințe colective cu regimul de înălțime P+4E, iar zona este dens construită.

.12. Echiparea existentă

În zona amplasamentului situația echipării edilitare se prezintă după cum urmează:

Alimentare cu apă

În zona amplasamentului există dotare cu rețele tehnico - edilitare. Alimentarea cu apă rece se face prin branșament la rețeaua municipală existentă.

Canalizarea menajeră și pluvială

În zona amplasamentului există dotare cu rețele tehnico - edilitare. Evacuarea apelor menajere se face prin branșament la rețeaua de canalizare municipală existentă.

Racordurile care vor trece pe sub pardoseală se vor monta cu panta de 2%, 3%, conducta plecând de la - 0,50.

Alimentare cu energie electrică

În prezent în zonă, în vecinătatea amplasamentului există rețele de energie electrică și de telecomunicații:

- rețea electrică aeriană, de joasa tensiune;

Telefonie

Imobilele aflate în prezent în zona studiată sunt racordate la rețeaua telefonică aeriană sau în canalizare ce deservește această parte a municipiului Botoșani.

Construcția ce face obiectul actualului PUD poate fi racordată la centrala telefonică ce deservește zona la cererea beneficiarului. Soluția de racordare va fi dată de proiectantul de specialitate al Direcției de Telecomunicații (TELEKOM) prin lucrarea care-i va fi comandată.

Alimentarea cu căldură și gaze naturale

Alimentarea cu căldură în general în municipiul Botoșani se face centralizat la locuințele colective (blocuri) și cu gaze naturale la centrale termice sau la sobe pentru locuințele individuale.

Sistemul centralizat de alimentare cu căldură este prezent în imediata apropiere a amplasamentului studiat.

Soluția optimă pentru încălzire, la o locuință individuală, o constituie centralele termice care funcționează cu combustibil solid sau gaze naturale.

• REGLEMENTĂRI

.1. Obiectivele noi solicitate prin tema-program

Tema program propusă de beneficiar este elaborarea soluției urbanistice pentru construirea unei locuințe P+M, având următoarele capacități funcționale:

Proiectul prevede realizarea următoarelor obiecte-clădiri:

Pe parcela, cu numărul cadastral 52665 și înscris în C.F. nr. 52665,

Beneficiar PFA TARUS CORNEL VALENTIN :

a. LOCUINȚA P+M cuprinzând:

Ac = 170,00 mp;

Acd = 170,00 mp;

Dimensiuni maxime : în plan 12.80 m x 16.10 m ;

H cornișă = 5,00 m; (4,50m față de cota ±0.00);

H max (coamă) = 8,50 m (8,00m față de cota ±0.00);

b. ÎMPREJMUIRE

Terenul studiat este neîmprejmuit. Împrejmuirea la stradă propusă se va executa din stâlpi din beton, elevație din beton și închideri din bare metalice. Împrejmuirea laterală și posterioară se va executa în sistem transparent cu stâlpi metalici, închideri din plasa de sârmă zincată;

c. RACORDURI EDILITARE, REȚELE DE INCINTĂ: alimentare cu apă - canal, energie electrică.

d. SPAȚII VERZI - AMENAJĂRI EXTERIOARE se propune o suprafață de 464.00mp.

e. PLATFORME, ACCESE, PARCĂRI acces carosabil și pietonal de incintă din pavele autoblocante din aleea de acces - S = 99,00mp

f. Accesul principal spre zona amplasamentului (aflat pe direcția Sud-EST), se realizează din Strada Pacea.

În prezent aleile de acces au latimea carosabilului variabila de ~ 6,70 m ce asigura circulatia pe ambele sensuri și nu prezintă îmbrăcăminte rutieră rigidă. Se menține profilul stradal existent.

.2. Funcționalitatea, amplasarea și conformarea construcțiilor

Amplasarea și funcționalitatea construcției propuse este în concordanță cu tema de proiectare și nevoile locale de derulare a investiției. Funcțiunea principală a parcelei va fi cea de locuință (100%).

A constr. la sol totală	= 170,00 mp	clasa de importanta IV
A desf. totală	= 340,00 mp	categoria de importanta D

Locuinta P+M va avea structura pe cadre din beton armat cu închideri exterioare de zidărie din BCA. Planșeul peste parter va fi din beton armat, învelitoare din tablă profilată cu pantă, cu scurgere la jgheaburi și burlane exterioare. Golurile sunt prevazute cu uși și ferestre din tâmplarie PVC.

.3. Principii de compoziție pentru realizarea obiectivelor noi

DISTANȚE

- la min. 6,80 m față de limita de prop. cu Strada Pacea, spre SUD
- la min. 3,65 m față de limita de proprietate cu teren proprietate publică/privată a municipiului Botoșani, spre EST
- la min. 2,00 m față de limita de de proprietate cu teren proprietate publică/privată a municipiului Botoșani, spre Nord.
- la min. 9,00 m față de limita de proprietate cu teren proprietate publică/privată a municipiului Botoșani, spre VEST.

ACCESSE PIETONALE ȘI AUTO

Accesul pietonal și auto se face din rețeaua stradală existentă, Strada Pacea.

În prezent strada are lățimea carosabilului de ~ 6.70 m și asigură circulația pe ambele sensuri. Strada prezintă îmbrăcăminte rutieră rigidă.

ACCESSE UTILAJE PENTRU STINGEREA INCENDIILOR

Accesul utilajelor de stingere a posibilelor incendii, se poate face din rețeaua stradală existentă, respectiv din strada Pacea.

.4. Integrarea și amenajarea noilor construcții și armonizarea cu cele existente

Integrarea și amenajarea noilor construcții și armonizarea cu cele existente în zonă, se va realiza prin materialele utilizate și prin regimul de înălțime propus, înălțimea tuturor construcțiilor din imediata apropiere având peste **10,00 m (P+4E)**.

.5. Modalități de organizare și armonizare cu cele existente

Datorită caracterului zonei, armonizarea cu construcțiile existente în zonă, este asigurată prin regimul de înălțime redus (P+M).

.6. Principii și modalități de integrare și valorificare a cadrului natural și de adaptare a soluțiilor de organizare la relieful zonei

Amplasarea obiectivelor în cadrul terenurilor, s-a realizat luând în calcul, forma terenurilor, amplasarea parcelelor în raport cu clădirile existente, poziția acestora față de stradă.

.7. Condiții de instituire a regimului de zona protejată și condiționări impuse de acesta

Zona studiată nu prezintă un caracter special din punct de vedere al faunei, vegetației, sau a construcțiilor existente pentru a fi impuse condiții speciale de protecție.

.8. Soluții pentru reabilitarea ecologică și diminuarea poluării

Imobilul ce face obiectul acestei lucrări nu va influența semnificativ poluarea din zonă și nu va influența zona din punct de vedere ecologic. Îndepărtarea deșeurilor se va realiza periodic, în baza unui contract de salubritate dintre beneficiar și o firmă abilitată de a efectua astfel de servicii. Vor fi respectate Normele de igienă privind mediul de viață al populației.

.9. Prevederea unor obiective publice în vecinătatea amplasamentului

În P.U.D. prezent nu au fost propuse spre a fi realizate alte obiective decât cele propuse în zona studiată.

.10. Soluții pentru reabilitarea și dezvoltarea spațiilor verzi, amenajări exterioare

Aceste lucrări constau în realizarea gardului în interiorul limitei de proprietate pe toate laturile. Pe frontul stradal accesul va avea porți din structură metalică.

.11. Profiluri transversale caracteristice + circulație.

Terenul în cadrul zonei studiate este ușor înclinat cu panta Vest-Est. Imobilul propus nu va influența semnificativ traficul auto și pietonal din zonă.

.12. Lucrări necesare de sistematizare verticală

Natura terenului incintei existente nu necesită lucrări de sistematizare verticală, panta fiind ușor înclinat cu panta Vest-Est.

.13. Regimul de construire (alinierea și înălțimea construcțiilor, POT, CUT)

- la min. 6,80 m față de limita de prop. cu Strada Pacea, spre SUD
- la min. 3,65 m față de limita de proprietate cu teren proprietate publică/privată a municipiului Botoșani, spre EST
- la min. 2,00 m față de limita de de proprietate cu teren proprietate publică/privată a municipiului Botoșani, spre Nord.
- la min. 9,00 m față de limita de proprietate cu teren proprietate publică/privată a municipiului Botoșani, spre VEST.

ALINIAREA CONSTRUCȚIILOR

Limita terenului propus pentru realizarea investiției sunt limitele proprietății, conf. extras C.F.

ALINIAREA OBLIGATORIE PENTRU CONSTRUCȚII:

- la min. 6,80 m față de limita de prop. cu Strada Pacea, spre SUD
- la min. 3,65 m față de limita de proprietate cu teren proprietate publică/privată a municipiului Botoșani, spre EST
- la min. 2,00 m față de limita de de proprietate cu teren proprietate publică/privată a municipiului Botoșani, spre Nord.
- la min. 9,00 m față de limita de proprietate cu teren proprietate publică/privată a municipiului Botoșani, spre VEST.

ÎNĂLȚIMEA CONSTRUCȚIILOR

Obiectivele propuse pe parcela, cu N.C. 52665 și înscris în C.F. nr. 52665,

Beneficiar PFA TARUS CORNEL VALENTIN este :

- o clădire P+M cu înălțimea la cornișă $H_{\text{cornișă}} = 4,50$ m—măsurată de la $\pm 0,00$; și înălțimea maximă la coamă $H_{\text{max}}(\text{coama}) = 8,00$ m măsurată de la $\pm 0,00$

Folosința principală propusă a terenului este: locuință

Suprafață teren = 733,00 mp

PROCENTUL DE OCUPARE A TERENURILOR

P.O.T. - conform certificatului de urbanism nr. 606/29.08.2018= 35%

P.O.T. propus 23,19% = max. 24,00 %

COEFICIENTUL DE UTILIZARE A TERENURILOR

C.U.T. - conform certificatului de urbanism nr. 606/29.08.2018= 0,35

C.U.T. propus 0,464 = 0,48

.1. Asigurarea utilităților (surse, rețele, racorduri)

Alimentare cu apă

Alimentarea cu apă rece se face printr-o conductă cu Dn 50 mm asigurând debitul pentru consum menajer și prepararea apei calde de consum prin branșarea la rețeaua municipală existentă în zonă. Corespunzător funcțiunilor deservite, în conformitate cu STAS 1478/90 debitul de calcul pentru apă rece va fi:

Necesarul de apă rece pentru consum menajer va fi:

$$Q_{\text{ari}} = 1,00 \text{ l/s} = 3,60 \text{ mc/h} \rightarrow \text{Dn } 50\text{mm}$$

Racordul exterior de apă s-a prevăzut în montaj subteran pe un pat de nisip de 10 cm grosime la adâncime de 1,10 m.

Lucrările de săpătură pentru șanțuri vor fi executate manual, de la puț (hidrofor) spre clădire, cu sprijinirea malurilor.

Astuparea șanțului cu pământ se va face lăsând liberă zona îmbinării țevilor.

După efectuarea probei de etanșeitate și de rezistență hidraulică și numai după remedierea eventualelor defectiuni, șantul va fi astupat integral, pământul fiind compactat cu maiul de mână, în straturi succesive de 20 cm.

Alimentarea cu apă caldă

Necesarul de apă caldă se va prepara local prin intermediul unui boiler, Necesarul de apă caldă va fi:

$$Q_c = 0,70 \text{ l/s} = 2,52 \text{ mc/h} > \text{Dn } 32 \text{ mm}$$

Canalizare ape uzate

Canalizarea

Apele uzate menajere vor fi evacuate gravitațional printr-o rețea de incintă realizată din tuburi de PVC Dn 210 mm, cu descărcare în rețeaua de canalizare a municipiului botoșani existentă în zonă.

Racordurile care vor trece pe sub pardoseală se vor monta cu pantă de 2%, 3%, conducta plecând de la - 0,50.

Lucrările de săpătură se vor executa manual.

Umplerea la cotă a șanțurilor se va face în straturi uniforme de 10 cm grosime.

Căminele de vizitare se vor executa din beton, cu secțiune rectangulară (monolit) cu respectarea condițiilor standardizate.

Fundațiile căminelor de vizitare se vor executa din beton C8/10 și vor fi amenajate cu rigole corespunzătoare dimensiunilor de canal proiectat.

Căminele de vizitare vor fi acoperite cu rame și capace din fontă, conform STAS 2308/83, tip necarosabil. Execuția traseelor de canalizare se va face conform planului de situație la cotele prevăzute în acesta.

CONCLUZII

Soluțiile definitive privind alimentarea cu apă și canalizarea apelor uzate vor fi stabilite în cadrul fazelor ulterioare de proiectare (PTh, DTAC, DE), în baza planului topografic cu rețelele existente, a avizelor de la deținătorii de utilități și a celorlate avize cerute prin Certificatul de Urbanism.

Alimentarea cu caldură a imobilului

Soluția optimă pentru încălzire - este cea cu centrală termică proprie, funcționând cu combustibil gazos. Centralele termice individuale țin seama de diversitatea gradului de confort termic cerut de fiecare beneficiar, de dorința acestora de contorizare a consumului de energie și combustibil și de posibilitatea de acționare asupra acestor consumuri, precum și de etapizarea construcțiilor și de posibilitățile financiare de investire.

Necesarul de energie termică estimat pentru încălzirea locuințelor individuale este:

Pentru încălzirea unui volum construit de 280 mc

Necesarul termic estimat pentru încălzire și preparare apă caldă $Q_{nec} = 24 \text{ Kw}$

Centrala termică va fi unică și va deservi întregul ansamblu.

Centrala termică se va monta într-un spațiu cu respectarea reglementărilor, ANRGN, ISCIR, 113, norme și standarde conexe.

În centrala termică se vor monta 1 cazan de 24 kW.

CONCLUZII

1. Elementele constructive ale anvelopei se recomandă a fi realizat din termosistem, tâmplarie, etc, cu o conductivitate termică cel puțin echivalentă cu cele indicate în normele de eficiență energetică actualizate.
2. Randamentul cazanelor pentru încălzire, funcționând cu combustibil solid trebuie să fie mai mare de 91%.
3. Folosirea robinetelor termostactice de radiator sau a sondelor de ambianță interior/exterior, permite încălzirea diferențiată a camerelor în funcție de nevoile de moment.
4. La elaborarea celorlalte faze de proiectare (PTh; DTAC, DE), soluțiile vor ține seama și de etapizarea construcțiilor și a resurselor financiare alocate; precum și de spațiile disponibile în fiecare clădire.

Alimentarea cu energie electrică

Pentru alimentarea cu energie electrică s-a avut în vedere următoarele criterii de bază:

- alimentarea cu energie electrică trebuie să corespundă nivelurilor de exigență impuse de normele europene,
- clădirea va fi dotată cu receptoare electrocasnice pentru iluminat, conservarea hranei, încălzire ; la proiectarea și executarea alimentării cu energie electrică vor fi respectate prescripțiile tehnice în vigoare : PE 132, PE155, PE136

Pentru calculul necesarului de putere la nivelul postului de transformare se va stabili puterea de calcul pentru fiecare linie care alimentează grupurile de consumatori :

Puterile necesare: $P_i=18 \text{ kw}$; $P_a=12 \text{ kw}$

Se prevede realizarea unui racord electric de joasă tensiune din cel mai apropiat stâlp electric.

CONCLUZII

Stabilirea soluției de racordare la rețeaua de joasă tensiune și medie tensiune, precum și amplasarea postului de transformare, se va face în conformitate cu proiectul de specialitate, ce va fi întocmit de SC DELGAZ GRID SA, la comanda investitorilor.

BILANȚ TERITORIAL, ÎN LIMITA AMPLASAMENTULUI STUDIAT

Zone funcționale care alcătuiesc amplasamentul studiat sunt: - perimetrul propriu-zis al construcției: **locuința P+M**

- zona cu spații verzi și spații plantate de aliniament;
- zona pentru echipare edilitară - căi de comunicație și amenajărilor aferente (parcaj);

Propunerile ce se instituie în zonă sunt prezentate în planșa 3 - "PLAN DE REGLEMENTARI URBANISTICE".

Bilanț teritorial incintă

	PROPUS	
S. parcelă	733,00 mp	100,0%
S. construită la sol	170,00 mp	23,19%
S. circulații pietonale și carosabile	99,00 mp	13,51%
S. spații verzi	464,00 mp	63,30%

INDICI DE CONTROL INCINTA:

Etape 1.

POT = 23,19%-max.24,00%; CUT= 0,464 – max 0,48

CONCLUZII

Consecințele realizării obiectivelor propuse

Realizarea investiției propuse crează spații pentru locuit.

Măsurile (sarcini) ce decurg în continuarea P.U.D.-ului

Investiția se va realiza integral de către beneficiar:

- Eliberare amplasament
- Echipare
- Construire locuința P+M
- Platforme și trotuare incintă
- Accese carosabile
- Spații verzi, amenajări exterioare, împrejmui

Propunerile din cadrul PUD vor sta la baza fazelor următoare de proiectare (PTh - DE)

După obținerea aprobării PUD prin Hotărârea Consiliului Local al Municipiului Botoșani, investitorul pe baza C.U. emis de primăria Botoșani va putea trece la fazele PT, DE de proiectare.

Proiectant general
s.c. H'ART STUDIO s.r.l. Botoșani
c.arh. Mihai Mihăilescu

Șef proiect
c.arh. Mihai Mihăilescu